

**MEMÒRIA DE LA INTERVENCIÓ ARQUEOLÒGICA
PREVENTIVA AL PARC DE LA CIUTADELLA, s/n. EDIFICI
ANNEX SE DEL PARLAMENT DE CATALUNYA**

(11 d'agost a 3 de setembre de 2010)

Codi Servei d'Arqueologia de Barcelona: 080/10

Núm. Expedient DGPC: 437 K121 NB 2010-1-5941

Ciutat Vella, Barcelona (Barcelonès)

**Promotor
Parlament de Catalunya**



**Constructora
CLOSA**



**Realització
Arqueociència Serveis Culturals SL**

**Direcció:
Oriol Achón i Casas**

Barcelona, juny de 2013

INDEX

1.-FITXA TÈCNICA	Pàg. 3
2.-INTRODUCCIÓ	Pàg. 4
2.1.- RESOLUCIÓ DE LA DIRECCIÓ GENERAL DEL PATRIMONI CULTURAL DE LA GENERALITAT DE CATALUNYA	Pàg. 5
3.-SITUACIÓ	Pàg. 7
4.- ENTORN GEOGRÀFIC I GEOLÒGIC	Pàg. 8
5.-INTRODUCCIÓ HISTÒRICA	Pàg. 10
6.-PROTECCIÓ LEGAL I ANTECEDENTS ARQUEOLÒGICS	Pàg. 18
7.-MOTIVACIÓ I METODOLOGIA	Pàg. 19
8.-TASQUES REALITZADES	Pàg. 20
8.1.-FAÇANA SUD	Pàg. 21
8.2.-FAÇANA NORD	Pàg. 30
8.2.1.- PATI OEST	Pàg. 30
8.2.2.- PATI EST	Pàg. 34
8.3.-FAÇANA EST	Pàg. 37
8.4.-FAÇANA OEST	Pàg. 40
9.-CONCLUSIONS	Pàg. 43
10.- BIBLIOGRAFIA	Pàg. 49
ANNEX 1.- LLISTAT D'UNITATS ESTRATIGRÀFIQUES	
ANNEX 2.- INVENTARI DE MATERIALS	
ANNEX 3.- LLISTAT FOTOGRÀFIC	
ANNEX 4.- PLANIMETRIA	

1.-FITXA TÈCNICA

LLOC DE LA INTERVENCIÓ: Edifici SE annex al Parlament de Catalunya. Parc de la Ciutadella s/n.

JACIMENT: Barcelona

MUNICIPI: Barcelona

COMARCA: Barcelonès

COORDENADES UTM 31N / ETRS89: X=432232 m Y=4582096 m
Z= 4,6 m sobre el nivell del mar (m snm en endavant)

TIPUS DE JACIMENT: Urbà, arquitectura militar

PARAULES CLAU: Ciutadella, Arsenal, Cantina, Sistema defensiu.

RESUM: Les tasques realitzades consistiren en el seguiment arqueològic de l'obertura d'una rasa perimetral de l'edifici annex SE del Parlament de Catalunya. Aquesta ha estat realitzada per tal de poder refonamentar l'edifici construït entre 1905 i 1914 i amb greus patologies estructurals. En el transcurs d'aquest seguiment s'han localitzat diverses estructures vinculades amb algun dels edificis que configuren la Ciutadella. A la llum de la documentació consultada podria tractar-se de l'antiga cantina de la Ciutadella i de les estructures d'accés a un dels baluards. En concret, aquestes estructures s'han localitzat en tres de les quatre façanes. A la façana est part d'una estructura present també a la façana sud, en concret a la façana est es localitza una cantonada interior en angle recte. A la façana sud, fins a set murs, quatre d'ells transcorren en parelles paral·leles confluint entre si fora de l'àmbit d'actuació. A la façana nord una estructura que tipològicament s'adscriu a l'època de totes les anteriors. Totes aquestes estructures es localitzen en el transcurs de l'obertura de la rasa que assenyalava la trajectòria documentada d'aproximadament 90 cm.

DADES DE LA INTERVENCIÓ

DATES: Del 11 d'agost al 3 de setembre de 2010

TIPUS D'INTERVENCIÓ: Preventiva

CODI Servei d'Arqueologia de Barcelona (MUHBA): 080/10

Núm. EXPEDIENT DGPC: 437 K121 NB 2010-1-5941

DIRECCIÓ ARQUEOLÒGICA: Oriol Achón i Casas

DIBUIX I DIGITALITZACIÓ: Ismahel Verde, Montse Casalí (AKHESA)

TOPOGRAFIA: Amàlia Orive (MIRA SL)

AMB LA COL·LABORACIÓ: Construcció F. CLOSA ALEGRET

EXECUCIÓ: ARQUEOCIÈNCIA SCSL

PROMOTOR: PARLAMENT DE CATALUNYA

2.-INTRODUCCIÓ

Entre els dies 11 d'agost i 3 de setembre de 2010, s'ha dut a terme una intervenció arqueològica preventiva a l'edifici annex sud est del Parlament de Catalunya, al Parc de la Ciutadella, s/n de Barcelona.

Tal i com s'indicava en el projecte d'intervenció arqueològica¹, aquesta intervenció ha consistit en el seguiment de l'obertura d'una rasa perimetral necessària per la correcta refonamentació de l'edifici.

La institució promotora, el Parlament de Catalunya, ha estat l'encarregada de posar-se en contacte amb l'empresa Arqueociència SC, SL, per tal d'endegar les tasques explicitades en el Projecte d'Intervenció Arqueològica, sota la direcció tècnica de l'arqueòleg Oriol Achón i Casas.




Fig. 1.- Litografia de la Ciutadella de la primera meitat del segle XIX. Font: Servei de Catalogació i Conservació de Monuments de la Diputació de Barcelona.

¹ Servei d'Arqueologia de Barcelona, MUHBA "Projecte d'Intervenció Arqueològica al Parc de la Ciutadella s/n. Parlament de Catalunya. Edifici annex SE. Ciutat Vella- Barcelona" Agost 2010.

2.1.- RESOLUCIÓ DE LA DIRECCIÓ GENERAL DEL PATRIMONI CULTURAL DE LA GENERALITAT DE CATALUNYA.

La present memòria recull els resultats de la intervenció arqueològica realitzada al perímetre de l'edifici annex Sud Est del Parlament de Catalunya, que d'acord amb la legislació vigent ve autoritzada per la resolució emesa per la Direcció General del Patrimoni Cultural del Departament de Cultura i Mitjans de Comunicació de la Generalitat de Catalunya.

Resolució de l'expedient 437 K121 N-B-2010/1-5941 sobre l'autorització de la intervenció arqueològica preventiva al Parc de la Ciutadella s/n (Parlament de Catalunya- Edifici Annex SE) segons el procediment establert en l'article 14 i següents del Decret 78/2002, de 5 de març de 2002, del Reglament de Protecció del Patrimoni Arqueològic i Paleontològic.

Fets

- 1) En data 5 d'agost de 2010 (registre d'entrada núm. 001884/0401E) els senyors Francesc Xavier Duch i Oruj, cap del Departament d'Infraestructures, Equipaments i Seguretat del Parlament de Catalunya, i Ferran Puig i Verdaguer, director del Servei d'Arqueologia del Museu d'Història de Barcelona, sol·liciten un permís d'intervenció arqueològica preventiva al Parc de la Ciutadella s/n (Parlament de Catalunya – Edifici Annex SE) de Barcelona, sota la direcció de l'arqueòleg Oriol Achón i Casas, del 9 d'agost al 3 de setembre de 2010.
- 2) El dia 10 d'agost de 2010 el tècnic arqueòleg dels Serveis Territorials a Barcelona va emetre informe favorable sobre la sol·licitud esmentada. Atés que les dates d'execució sol·licitades no s'ajusten al que preveu l'article 15.3. del Decret 78/2002 sobre els terminis de resolució de la sol·licitud, es proposa un canvi de dates de la intervenció.
- 3) L'11 d'agost de 2010, el Servei d'Arqueologia i Paleontologia va proposar autoritzar la intervenció.

Motivació

La intervenció està motivada per l'execució de les obres per reforçar l'estructura de l'edifici mitjançant pilotis.

Fonaments de dret

- 1) Article 47 i següents de la Llei 9/1993, de 30 de setembre, del Patrimoni Cultural Català (DOGC núm. 1807)
- 2) Decret 78/2002, de 5 de març, del Reglament de Protecció del Patrimoni Arqueològic i Paleontològic (DOGC núm. 3594)
- 3) Decret 136/2008, d'1 de juliol, de reestructuració del Departament de Cultura i Mitjans de Comunicació (DOGC núm. 5170, de 10.7.2008); i Resolució CMC/254/2010, de 8 de gener, de delegació de competències de la persona titular de la Direcció General del Patrimoni Cultural en les persones directores dels Serveis Territorials del Departament de Cultura i Mitjans de Comunicació (DOGC núm. 5566, de 12.2.2010).

Resolució

- 1) **Autoritzar** la realització de la intervenció arqueològica preventiva d'acord amb les següents dades i condicions:

Lloc de la intervenció: Parc de la Ciutadella s/n (Parlament de Catalunya – Edifici Annex SE) de Barcelona (Barcelonès)

Persona o institució autoritzada: Parlament de Catalunya i Servei d'Arqueologia del Museu d'Història de Barcelona.

Direcció de la intervenció arqueològica: Oriol Achón i Casas (Arqueociència SL).

Activitat autoritzada: Control i excavació arqueològica preventiva.

Termini de realització 11 d'agost a 3 de setembre de 2010.

Lloc de dipòsit provisional de les restes: Magatzem del Museu d'Història de Barcelona.

3.-SITUACIÓ

La present intervenció s'està desenvolupant al perímetre de l'ala sud est del Parlament de Catalunya. L'edifici del Parlament de Catalunya se situa al ben mig del Parc de la Ciutadella dins del districte de Ciutat Vella de Barcelona.



Fig. 2.- Plànol de situació s/e. Encerclada l'àrea d'intervenció.

Font: Institut Cartogràfic de Catalunya (ICC).

En concret, la intervenció se situa en el solar inclòs a la Fitxa cadastral: 0111210/014.



Fig. 3.- Vista aèria de l'àrea d'intervenció.

Font: Institut Cartogràfic de Catalunya (ICC).

4.- ENTORN GEOGRÀFIC I GEOLÒGIC

A nivell geomorfològic, la ciutat se situa en el Pla de Barcelona, unitat morfològica que juntament amb la Serra de Collserola conforma la comarca del Barcelonès, entre els sectors deltaics dels rius Llobregat i Besòs, tot limitant a l'est amb el mar. El pla és separat de la Serra de Collserola per una falla d'orientació nord-est/sud-oest, actualment coberta per materials quaternaris. La seva morfologia és resultat de les transgressions i regressions marines produïdes al llarg del temps i es caracteritza pel domini de materials al·luvials aportats per rieres, torrents i aigües d'escorrentiu. Aquesta plana es distingia per la presència de petits turons com ara el Mont Tàber o el Turó dels Ollers, tots ells absorbits per l'urbanisme de la ciutat ja des d'antic.

Pel que fa a la zona del Parc de la Ciutadella, aquesta s'emmarca geogràficament en el Pla de Barcelona. Aquesta plana quaternària està oberta pel sud-est a la mar i limitada, pel nord-oest, per una barrera muntanyosa, la Serralada litoral, que el separa de la veïna depressió del Vallès; per migjorn és limitada per la falla que segueix, ran de mar, des de Garraf i el turó de Montjuïc, continua pels anomenats turons arran de mar, actualment integrats dins de la trama urbana (turó dels Ollers, del Tàber, de les Falzies, de la Bóta, etc.), i arriba fins al turó de Montgat, més enllà del Besòs. Finalment, pel nord-est i el sud-oest s'estén fins als límits naturals que marquen les artèries fluvials del Besòs i del Llobregat.

El Pla presenta una zona de ruptura amb la presència d'un salt o esglaó d'uns vint metres, en el punt de contacte entre Ciutat Vella i l'Eixample, clarament visible en la morfologia urbana (les baixades de Jonqueres, de la Via Laietana, del carrer de les Moles o d'Estruc, per citar-ne alguns exemples). El sector comprès entre el citat esglaó i la mar és conegut com a *pla de baix*. En aquesta zona, a diferència del que trobem a l'àrea superior (anomenada *pla inclinat*), no hi ha sòcol de llicorella ni de granit, sinó un mantell al·luvial

format per les aportacions de les rieres, dels torrents, dels deltes dels rius veïns i del corrent litoral.

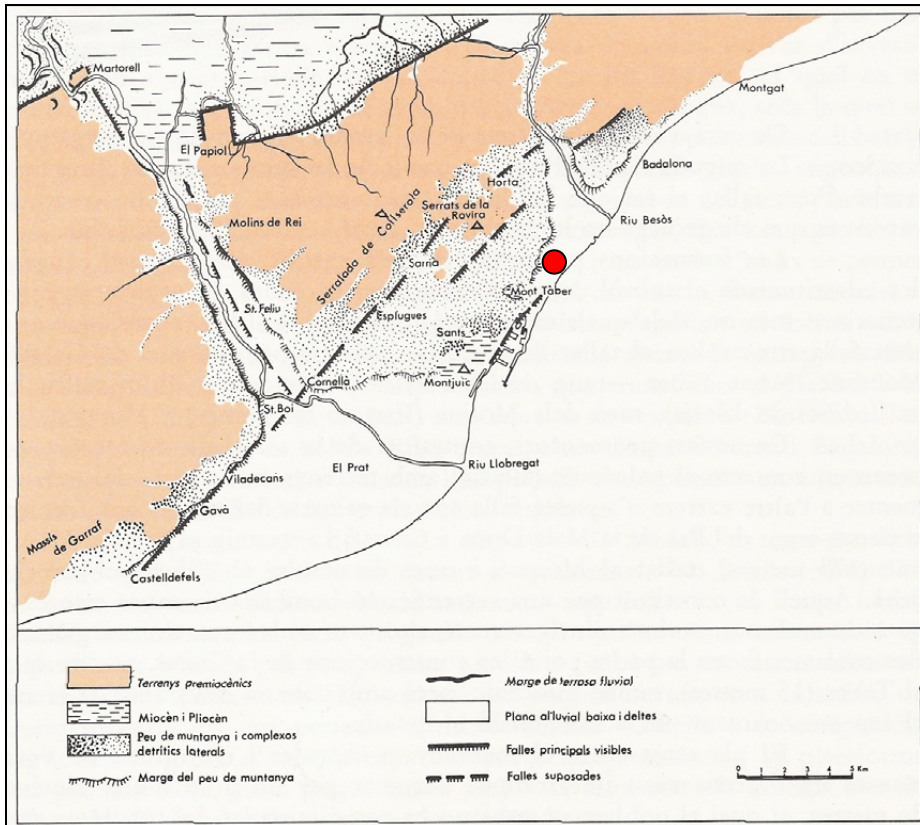


Fig. 4.- Vista de l'orografia de Barcelona.
Font: Història de Barcelona, Editorial Aedos, (1974)

En aquest sentit, històricament es tenen notícies de la presència de maresmes i estanyols, si bé l'aportació constant de sediments procedents dels rius Besòs i Llobregat, així com l'acció antròpica, va fer que aquests estanyols i zones de maresmes anessin desapareixent en època relativament recent. Tanmateix, alguns d'ells continuen vius en els topònims actuals. En una zona força pròxima a l'àrea intervinguda es té documentada l'existència dels Banyols, un conjunt d'estanys que es trobava aproximadament on actualment hi ha el passeig de Lluís Companys, cap al Portal Nou. Els mateixos materials que anaren reblint els estanys i albuferes procedien en bona part dels arrossegaments del Besòs i del corrent marí tangencial a la costa, que erosiona relativament recent.²

² Gran Geografia Comarcal de Catalunya. (1982) Vol. núm. 8. El barcelonès i el Baix Llobregat. Barcelona

5.-INTRODUCCIÓ HISTÒRICA

Els actuals terrenys del Parc de la Ciutadella corresponen majoritàriament als terrenys que foren destinats a la construcció de la Ciutadella militar iniciada el 1716.



Fig. 5.- El mar i Barcelona vist des de la Torre de Guaita de Montjuïc. Autor: Anton Van der Wyngaerge, 1583 (Austrian National Library, Viena). Moment en que no s'ha construït encara ni la Ciutadella ni el Castell de Montjuïc.

Entre els anys 1705 i 1714 s'esdevé la Guerra de Successió, on de manera resumida, la corona d'Aragó recolzava el pretendent de la Casa d'Àustria, Carles d'Àustria, i la corona de Castella recolzava el pretendent francès dels Borbons, Felip d'Anjou.



Fig. 6.- Vista de Barcelona l'any 1595. Autor: Francesco Valesio. Font: Institut Cartogràfic de Catalunya (ICC)

En el transcurs de la mateixa el pretendent borbó acabà imposant-se. Les conseqüències per la corona aragonesa foren importants. A través de successius Decrets de Nova Planta, els diferents territoris de la corona aragonesa, Aragó, València, Balears i Catalunya, foren sotmeses a un seguit de transformacions de caire polític i econòmic. Dins de la primera destaca l'anul·lació dels òrgans de govern propis i la homogeneïtzació dels òrgans de govern a semblança dels existents a la corona de Castella. En l'ordre econòmic, es desposseeix de totes les rentes i possessions al Consell de Cent en el cas del principat.



Fig. 7.- Gravat del Setge de Barcelona de setembre de 1714. Font: Museu Virtual de la Guerra de Successió i Institut Cartogràfic de Catalunya (ICC).

En aquest context, i després d'un setge de més de 13 mesos, al setembre de 1714, Barcelona capitulà davant les tropes franco-castellanes. Els vencedors inclouen dins de les actuacions a realitzar, l'enderroc de bona part del Barri de la Ribera per tal de poder construir una Ciutadella o fortalesa en aquell indret. En aquest procés d'alliberament de sòl edificat es procedeix a la destrucció de 1262 cases del barri de la Ribera i a part de les muralles de l'extrem nord est de la ciutat.

La construcció de la ciutadella s'adjudicà el març de 1715, s'inicià el març de 1716 i es va concloure el gener de 1725. La ciutadella estava concebuda com la estructura de caire militar més gran del moment d'Europa. Fou planificada pel enginyer militar flamenc Joris Prosper Van Verboom (1665- 1744). Aquest

dissenyà al 1721, la construcció de dues contraguàrdies per millorar la defensa dels dos baluards que miraven cap a l'exterior de la ciutat, el "del Príncepe" i el de "Don Felipe", construccions que no es van dur a terme fins a la segona meitat del segle XVIII sota la direcció de l'enginyer Juan Martín Zermeño, la primera, i ja durant el segle XIX la segona.



Fig. 8.- Gravats del Port de Barcelona del segle XVIII. Encerclada la ciutadella. Font: MUHBA

La Ciutadella estigué controlant la ciutat de Barcelona durant bona part dels segles XVIII i XIX.



Fig. 9.- Plànol de Barcelona l'any 1806. Encerclada en vermell la ciutadella, en blau l'àrea d'intervenció. Font: ICC.

Així com la finalitat era la de controlar la ciutat de Barcelona, la Ciutadella, estava planificada per tal de poder resistir atacs exteriors i poder sobreviure a qualsevol bloqueig de queviures i municions. Cap dels edificis que formaven part del complex militar, foren edificats en el transcurs de diferents anys entre 1716 i 1725. La major part d'aquests edificis estaven acabats entre 1718 i 1720.

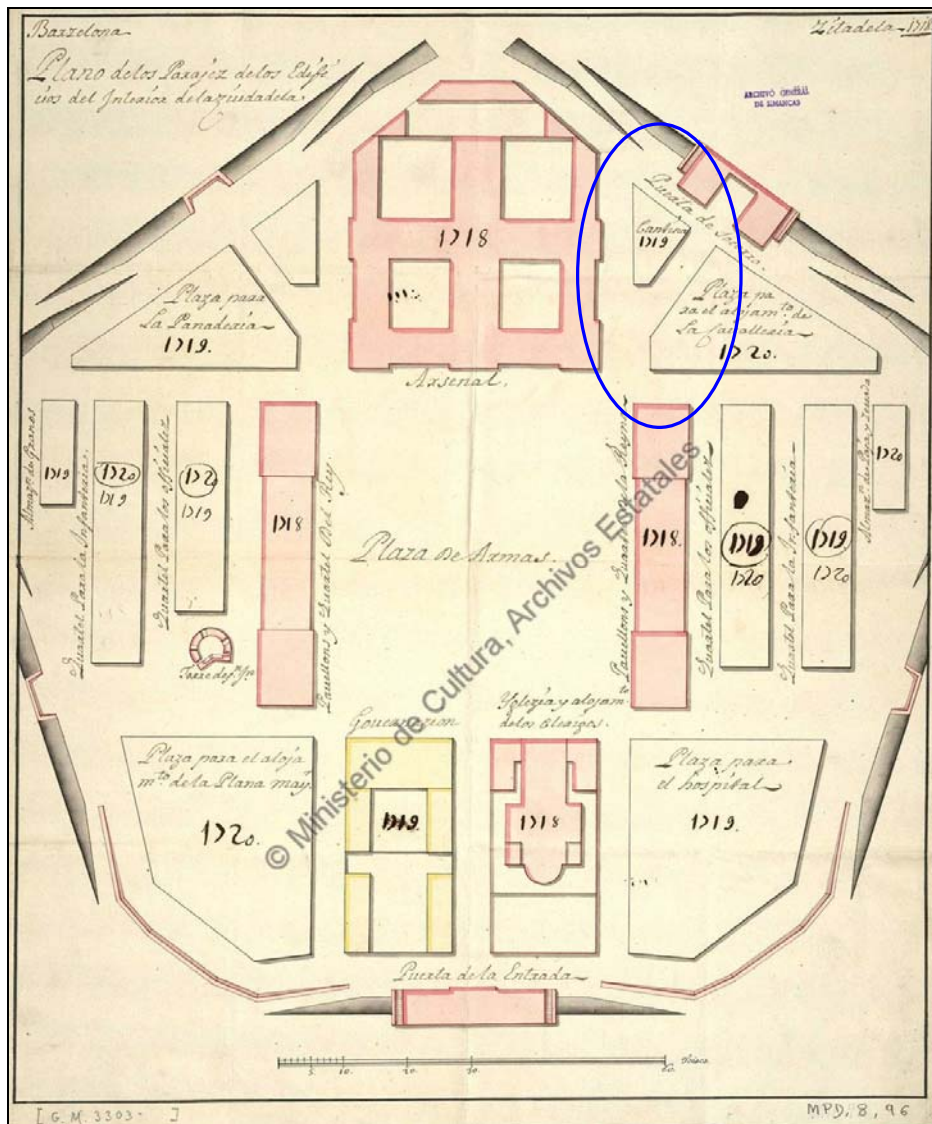


Fig. 10.- Plànol dels edificis de la Ciutadella l'any 1718 amb la previsió de quan acabarien els altres edificis. Encerclada en blau l'àrea d'intervenció. Font: Archivo General de Simancas.

L'enderroc d'aquesta estructura militar fou un dels objectius que es fixà la Junta de Vigilància de Barcelona, l'any 1841 s'inicià aquest enderroc. El canvi de govern i la supressió del organisme a finals de 1841, no permeté concloure l'enderroc de la mateixa. El cap de govern el general Espartero feu reconstruir i restaurar el tram enderrocat.



Fig. 11.- Foto de les restes de la Ciutadella l'any 1874. Autor de la fotografia: Joan Martí i Centelles.

L'enderroc parcial de les estructures de la ciutadella es feren esperar més de 25 anys. Amb la Revolució de setembre de 1868, el nou cap del govern, el general Joan Prim, coneixedor de les aspiracions municipals de suprimir la Ciutadella, decideix cedir els terreny al municipi l'any 1869 amb la obligació de construir-hi parcs i jardins. Aquesta cessió tenia com objectiu guanyar-se el favor de la burgesia industrial barcelonina. El municipi de manera immediata procedeix al seu enderroc. L'enderroc de la Ciutadella fou realitzada mitjançant brigades de voluntaris.

L'any 1871 es convoca un concurs que va quedar desert, i finalment, s'encarregà a Josep Fontserè la realització del Parc.

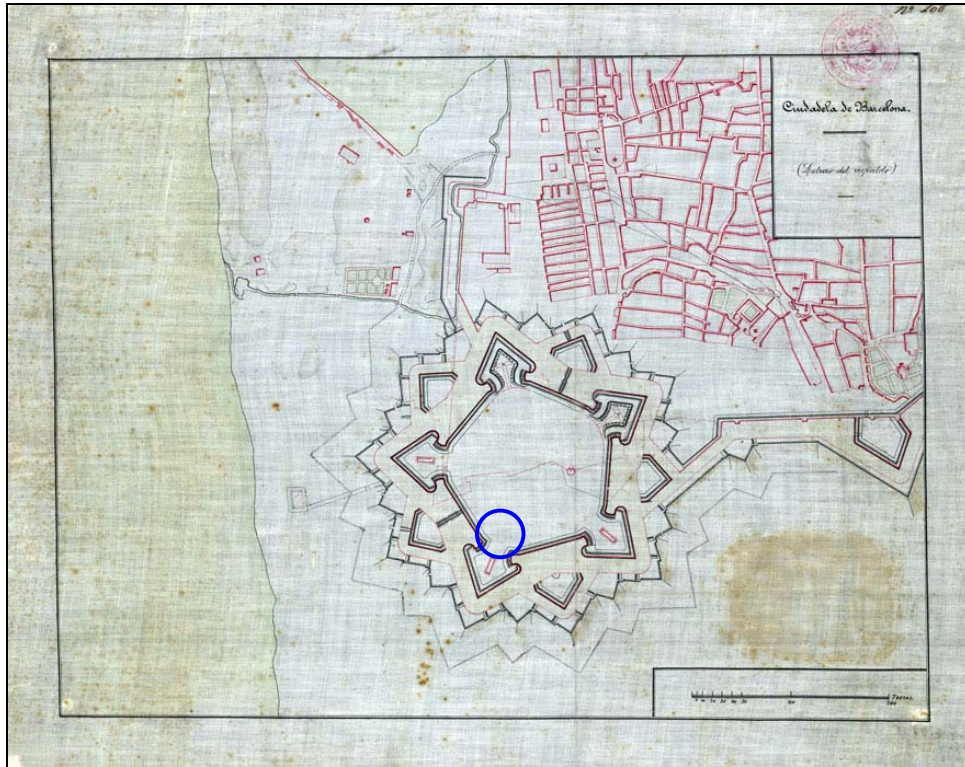


Fig. 12.- Plànol de la Ciutadella de la primera meitat del segle XIX. Encerclada la zona de la intervenció. Font: MUHBA

La recuperació d'aquests terrenys va permetre crear un gran espai verd molt necessari en la Barcelona cada cop més massificada del desenvolupament industrial. Calien llocs on "poder respirar", quelcom molt ben definit en el lema del projecte de Josep Fontserè: "Els jardins són a la ciutat el mateix que els pulmons al cos humà". Un criteri urbanístic que avui ens sembla evident, però que al final del segle XIX no ho era tant, d'evident.

El traçat original del parc que va realitzar Josep Fontserè l'any 1872 es va modificar per acollir l'Exposició Universal de 1888 i, més tard, per instal·lar-hi el Zoo de Barcelona, un dels més importants d'Europa i que ocupa la meitat dels terrenys.

De l'antiga ciutadella militar construïda el 1716 en resten la capella castrense, obra de Pròsper Verboom (1728), el palau del governador -seu de l'Institut

Escola durant la Segona República i avui un dels centres d'educació secundària de la ciutat- i l'edifici de l'arsenal, que també fou Museu Municipal i actualment seu del Parlament de Catalunya.



Fig. 13.- Vista de l'Arsenal quan fou utilitzat com a Museu Municipal. Font: BCN Postal.

La resta d'edificis que hi ha al parc es van construir el darrer terç del segle XIX. El primer va ser el Museu Martorell de Geologia, d'estil neoclàssic, projectat l'any 1879 per Antoni Rovira i Trias, i que es va integrar en el disseny del parc que va portar a terme Josep Fontserè, l'any 1892.




Fig. 14.- Vista aèria del Parc de la Ciutadella durant l'exposició Universal de 1888. Encerclada la zona d'intervenció.

En quant a les construccions realitzades amb motiu de l'Exposició Universal de 1888, es conserva el restaurant, un edifici de maó vist, coronat de merlets, obra de Domènech i Muntaner, i pertanyent a la primera època del modernisme barceloní. S'anomenà popularment el *Castell dels Tres Dragons*, i des de l'any 1934 és la seu del Museu de Zoologia de Barcelona.




Fig. 15.- Gravats de l'interior de l'umbracle. Font: Fototeca (Grup Enciclopèdia Catalana).

També van ser projectats per a l'Exposició Universal de 1888 l'Umbracle, un recinte singular dissenyat per Josep Fontserè (1883) que integra el maó, el ferro i un enllistonat de fusta que procura ombra a espècies subtropicals, i l'Hivernacle, una construcció de ferro i vidre dissenyada per Josep Amargós l'any 1884.



Fig. 16.- Reproducció en 3D del recinte militar de la Ciutadella. Encerclada l'àrea intervinguda.

6.- PROTECCIÓ LEGAL I ANTECEDENTS ARQUEOLÒGICS

Diferents intervencions arqueològiques han estat realitzades en l'interior del recinte del Parc de la Ciutadella d'acord amb la normativa vigent. El Parc de la Ciutadella té diferents proteccions legals.

- Bé Cultural d'Interès Nacional, en la categoria de *Jardí Artístic* pel Ministerio de Educación Nacional, Decret de 21 de desembre de 1951 (BOE, 15.01.1952).
- El Parc és inclòs al Catàleg Arquitectònic del Patrimoni Històrico-artístic de la Ciutat de Barcelona de l'any 1979: A, I, fitxa 199.
- El conjunt del Parc és inclòs al Pla Especial de Protecció del Patrimoni Arquitectònic i Catàleg del districte 1-Sector oriental, número d'element: 42.
- L'edifici del Parlament de Catalunya està declarat Bé Cultural d'Interès Nacional. Decret 474/1962, 1-3 (BOE, 9-3-1962).
- L'edifici del Parlament de Catalunya, antic Arsenal de la Ciutadella, és inclòs al Catàleg Arquitectònic del Patrimoni Històrico-artístic de la Ciutat de Barcelona de l'any 1979: A, I, fitxa 200.

D'acord amb aquesta legislació s'han realitzat diverses intervencions arqueològiques entre les que cal destacar la intervenció al Portal de Sant Daniel (2007) o d'altres com la realitzada l'any 1989. En el transcurs d'una nova intervenció posterior a la de la present memòria i realitzada per l'arqueòleg Xavier Geis també l'any 2010 a la zona de l'ala nord del Parlament de Catalunya, on es documentà les restes d'un edifici de planta triangular que funcionava com a forn de pa en època de la ciutadella i la realitzada l'any 2008 per Miquel Gea, on es documentà un tram de la fonamentació del mur que limitava el camí cobert de la fortificació construït a meitats del segle XVIII. Així mateix, i en el transcurs dels mesos d'abril a juliol de 2011, Xavier Geis realitza un nou seguiment arqueològic en el mateix Parc localitzant part de la fonamentació d'un mur que limitava el camí cobert de la fortificació, construït a partir de la segona meitat del segle XVIII.

7.-MOTIVACIÓ I METODOLOGIA

Motivació

La present intervenció ve motivada per la necessitat de refonamentar l'edifici annex sud est del Parlament de Catalunya. Aquesta refonamentació és necessària a l'observar-se greus patologies estructurals a l'edifici que segons els tècnics, basant-se en els diferents estudis geològics realitzats fins el moment, pot ser produït per una alteració en el nivell freàtic de la zona. La cota del nivell freàtic ha disminuït, segons els diferents estudis geotècnics realitzats, en més de 140 centímetres. Aquesta alteració ha provocat un seguit de moviments del subsòl i del propi edifici que es pretenen corregir amb la realització de micropilotis en tot el perímetre i crugies interiors.

Mètode

Les tasques de documentació arqueològica s'han desenvolupat seguint el mètode de registre de dades proposat per E.C. Harris i A. Carandini, modificat a partir de la pràctica arqueològica en aquest tipus de jaciment i de les circumstàncies concretes de l'excavació. S'han distingit i retirat cada un dels diversos nivells i estrats localitzats, d'acord amb criteris estratigràfics, de textura, composició i color. Per el registre objectiu dels elements i estrats que s'exhumen es realitza una numeració correlativa d'aquests denominats *Unitat Estratigràfica* (U.E.), que individualitza els uns dels altres. En aquest cas en concret la numeració d'aquests estrats, el primer número fa referència a la façana en la que s'intervé. Així, les accions registrades a la façana sud s'enumeren de la ue 100 en endavant, a la façana est, de la ue 200 en endavant, a la façana oest, de la ue 300 en endavant, i la façana nord, on la rasa no és continua s'enumeren els 2 trams amb les ue's 400 i 500 en endavant. De totes les U.E.'s se'n realitza una fitxa. En aquesta, s'indica la seva ubicació en el context general del jaciment, la descripció i la posició física respecte a la resta d'U.E. amb què es relaciona així com la seva datació. Els materials recuperats es separaren en bosses diferenciades per cada U.E. Posteriorment seran rentats, siglats i inventariats. L'estudi d'aquests materials ens permetrà acostar-nos a la datació relativa de cada U.E.

Els treballs es complementaran amb l'aixecament planimètric dels diferents àmbits d'actuació, tot assenyalant els diferents nivells i restes localitzades, així com també, les plantes generals del jaciment, plantes concretes i seccions que complementen la documentació de cadascuna de les tasques desenvolupades. També s'ha realitzat el corresponent reportatge fotogràfic de les mateixes.

Un cop finalitzada la intervenció es realitza l'informe preliminar de la intervenció arqueològica preventiva que es veurà ampliat en la memòria definitiva, al incloure els resultats i conclusions, així com també tota la documentació generada (Llistat d'U.E.'s, planimetria, documentació fotogràfica...)

Equip Humà

Per a la realització d'aquesta intervenció s'ha comptat amb un equip pluridisciplinar. Aquest ha estat format per un arqueòleg director, un dibuixant, un topògraf i tres auxiliars d'arqueologia facilitats per l'obra.

8.-TASQUES REALITZADES

Les tasques realitzades al perímetre de l'edifici annex sud est del Parlament de Catalunya s'iniciaren el 12 d'agost de 2010 amb les feines d'enretirada manual del paviment de les zones afectades per tal de seguir amb l'obertura del subsòl amb mitjans mecànics, en concret una Bobcat, alternats amb mitjans manuals en el moment en que es localitzaven restes estructurals i/o arqueològics.



Fig. 17.- Procés d'extracció del paviment.

Aquestes tasques han estat realitzades d'acord amb la normativa vigent i amb la corresponen supervisió del Servei d'Arqueologia del Museu d'Història de la Ciutat.

8.1.-FAÇANA SUD

Les tasques de rebaix del subsòl s'iniciaren en l'angle est de la façana sud. Primerament s'enretirà el paviment format per lloses rectangulars de pedra de Montjuïc que s'emmagatzemen per tal de recol·locar-les en finalitzar les obres previstes.



Un cop acabada l'extracció del paviment (U.E. 100) es documenten el nivell de preparació del paviment (U.E. 101) i un nivell de regularització format per sauló (U.E. 102) que terraplena tot el sector.

El nivell de preparació del paviment correspon a un nivell de morter que presenta una potència màxima de 2 cm per tal de fixar les lloses al subsòl.

Fig. 18.- Procés d'obertura del subsòl un cop extret el paviment U.E. 100.


Per sota del nivell de preparació es localitza un nivell de regularització de sauló (U.E. 102). A l'extrem d'aquest es localitzen diferents serveis vinculats amb el funcionament d'aquest sector del Parlament (U.E. 105) i un nou nivell de sauló brut de color vermellós (U.E. 106).

Aquest darrer estrat (U.E. 106) cobreix a diferents estructures que es localitzen en aquest sector est de la façana sud. Els materials recuperats en aquest estrat (U.E. 106) ens situen l'amortització de les estructures a la segona meitat del segle XIX, amb ceràmiques comunes vidrades i de vaixel·la

d'aquest moment, tot i que hi ha abundants restes de vaixel·la decorada del segle XVIII, és a dir del moment de funcionament de les estructures.

En aquest sector est les quatre estructures identificades es corresponen a estructures muràries. D'aquestes 3 d'elles preserven parcialment el mur vist i totes elles conserven l'estructura de fonamentació. D'aquesta informació podem deduir que el nivell de circulació s'ha recrescut en aquest sector fins a 50 cm des del moment en que fou construïda la ciutadella. L'estrat que amortitza aquestes estructures és l'estrat U.E. 120.

Les trajectòries de les estructures muràries, localitzades al sector est de la façana sud, es corresponen a dues parelles de murs paral·lels que confluirien entre ells fora de l'àrea intervinguda, tal hi com es pot veure a la projecció hipotètica de la figura 19.



El primer mur (U.E. 107) documentat, es localitza a l'extrem est. Es correspon amb un mur bastit amb blocs de pedra escairats per una sola cara, regularitzats amb maons i lligats amb morter de calç, formant dues cares vistes. Aquest mur presenta una banqueteta de fonamentació (U.E. 108) més ample, bastit amb blocs de pedra sense escairar i algun maó embeguts amb morter de calç, reomplint la rasa U.E. 109.

Fig. 19.- Vista de conjunt del sector est de la façana sud.

La cara oest d'aquest mur (U.E. 107) preserva un nivell d'enlluït de morter recobert amb diverses capes pictòriques homogènies de color gris. Aquest revestiment s'identifica amb la U.E. 112 i la seva situació cronològica s'emmarca entre els segles XVIII i XIX.

A pocs metres es localitza un segon mur paral·lel a la U.E. 107 i identificat amb la U.E. 113. Aquest mur presenta igualment dues cares, la mateixa tècnica constructiva i els mateixos materials emprats. Com en el cas anterior, el mur s'assenta sobre una banqueteta de fonamentació que presenta les mateixes característiques constructives i una trajectòria paral·lela a la U.E. 108 que s'identifica amb la U.E. 114 i reomple una rasa de planta i secció rectangular identificada amb la U.E. 115.

La cara est d'aquest mur preserva una petita part de l'enlluït de morter recobert amb diverses capes pictòriques homogènies de color gris. Aquest revestiment s'identifica amb la U.E. 116 i la seva situació cronològica s'emmarca entre els segles XVIII i XIX.

Els dos nivells de revestiment identificats U.E.'s 112 i 116, que es troben a les cares oest i est dels murs U.E.'s 107 i 113 demostren l'existència d'un àmbit i/o un mateix moment de construcció i funcionament. Aquests revestiments, per tant, serien coetanis, com les estructures documentades. En els altres casos, els revestiments muraris no s'han preservat a l'àrea intervinguda.

Aquests dos murs i les seves banquetes transcorren paral·lels, tal i com es veu a la imatge anterior (Fig. 19), les seves orientacions tendeixen a confluïr fora de l'àrea intervinguda amb la següent parella d'estructures localitzades.

La segona parella d'estructures que transcorren paral·leles entre si s'identifiquen amb les U.E.'s 117, 118, 121, 122 i 123.

El tercer mur en ser localitzat fou identificat amb la U.E. 117. Aquest mur, a l'igual que els murs U.E.'s 107 i 113, està bastit emprant blocs de pedra amb una cara desbastada i regularitzats utilitzant maons, tots ells lligats amb morter de calç. Aquest mur presenta dues cares vistes que no han preservat a l'àrea intervinguda restes de revestiment, tot hi que és molt probable que també es trobessin recobertes.

El mur U.E. 117 s'assenta sobre una banqueteta més ample, identificada amb la U.E. 118, que es troba reomplint una rasa (U.E. 122) de planta i secció rectangular, tot utilitzant la mateixa tècnica constructiva que les altres banquetes documentades, és a dir, reomplir la rasa de fonamentació amb blocs poc o gens escairats amb la presència d'algun maó que són embeguts amb morter de calç fins reomplir la totalitat de la rasa. Aquesta tècnica constructiva es coneix també com fonamentació a la rasa perduda.




Fig. 20.- Vista aèria de les estructures aparegudes al sector est de la façana sud.

Aquest conjunt d'U.E.'s tendeixen a confluïr amb el segon mur documentat. Així, les U.E.'s 113, 114 i 115, tenen una trajectòria confluent amb les U.E.'s 117, 118 i 122. D'acord amb aquest principi formen part d'una mateixa estructura. Aquesta estructura i una segona formada per les U.E.'s 107, 108 i 109 (les accions documentades del primer mur) i les U.E.'s 121 i 123 (la quarta banqueteta documentada), que repeteixen les trajectòries confluents entre si, formarien part d'un mateix edifici isolat dins de la ciutadella (situat al sud est de l'Arsenal) o tal vegada l'accés a un baluard defensiu vinculat a l'edifici de l'arsenal o al recinte general de la Ciutadella en aquest sector.

Per últim, es localitza la banqueteta U.E. 121, que repeteix les característiques ja exposades però que no preserva, en l'àrea intervinguda, el mur que si hi és present a les altres banquetes. Aquesta banqueteta de fonamentació es troba reomplint el negatiu U.E. 123 de planta i secció rectangular.

Per sobre de la banqueteta U.E. 121 es localitza un paviment de maons rectangulars identificat amb la U.E. 119. Aquest paviment és clarament posterior a l'enderroc de les estructures vinculades a la Ciutadella i també és anterior a l'edifici actual. Si tenim present que l'actual edifici es construï entre 1905 i 1914 i que la Ciutadella fou enderrocada parcialment el 1870, obtenim una forquilla cronològica per aquest paviment (1870-1905). Possiblement amb motiu de l'exposició universal de 1888 es va poder construir aquest paviment U.E. 119.

L'estrat U.E. 120 amortitza aquest conjunt d'estructures. Aquest estrat, format per un nivell de sauló brut amb restes ceràmiques procedents d'altres llocs que les pròpies del recinte de la Ciutadella. Així es recuperen restes d'època gòtica, baix medieval, en concret fragments ceràmics decorats en verd i manganès, d'època moderna, amb restes de vaixel·la de blava catalana, dels segles XVII i XVIII i d'època contemporània en concret, i tot i que més testimonialment, pròpies de mitjans del segle XIX, algun fragment de vaixel·la i ceràmica

vidriada. Aquest estrat, per tant cal situar-lo en el moment d'enderroc de la Ciutadella i previ a l'adequació de l'espai per l'exposició Universal de 1888.

En el sector oest de la façana sud es documenten tres noves estructures contemporànies a les ja exposades, és a dir, pròpies de la Ciutadella borbònica. En concret es tractaria de les U.E.'s 125, 126, 127, 134, 135 i 136.

El mur U.E. 125 també es troba esbiaixat respecte l'actual mur de façana i tallat per la fonamentació de l'edifici actual. Aquest mur difereix dels anteriors per preservar l'arrencament d'una volta (U.E. 141) de maons a plec de llibre que podria indicar que forma part d'una canalització. El mur U.E. 125 presenta quatre filades de blocs lleugerament escairats de pedra que es disposen en filades regulars lligats amb morter de calç. La primera de les filades inferiors s'identifica amb una fonamentació (U.E. 126), amb els blocs poc desbastats i lligats amb morter de calç. La fonamentació reomple totalment el retall U.E. 127. No s'ha preservat el mur paral·lel a aquest situat amb seguretat més a l'est (direcció que apunta la volta) possiblement pels diferents serveis instal·lats els anys 70 en aquest edifici que el degueren afectar.



Fig. 21.- Vista del mur U.E. 125 i la seva fonamentació U.E. 126.

Malgrat la relació de coetànitat observada per tipologia de materials i tècniques constructives, aquest mur sembla correspondre a un servei semi soterrat de la ciutadella i no com els anteriors casos que estaven relacionats amb un edifici o un baluard defensiu del Polvorí. Possiblement aquesta estructura deuria conduir les aigües pluvials o residuals al vall exterior de la Ciutadella, segurament confluint diverses canalitzacions a una de central.

El sisè dels elements identificat es correspon a una banqueta de fonamentació (U.E. 134) amb una trajectòria perpendicular a l'edifici actual i que sembla que es prolongui al pati nord oest. Aquesta banqueta comparteix les característiques constructives a nivell de materials i de tècniques ja identificades amb les altres banquetes documentades. També en aquest cas la banqueta reomple una rasa de planta i secció rectangular (U.E. 135). Aquesta rasa com les anteriors es troben retallant un mateix estrat de sauló (U.E. 111). Aquesta banqueta U.E. 134 té correspondència a l'altre costat de l'edifici amb una altra banqueta d'iguals característiques, que s'identifica amb la U.E. 408, circumstància que ens permet especular que formarien part d'una mateixa construcció que s'identifiquen amb dos unitats diferents per raó del sector on es localitzen.



Fig. 22.- Vista zenital de la banqueta U.E. 134.

L'últim dels elements identificats en aquesta façana relacionat amb les estructures de la Ciutadella és el mur U.E. 136. Aquesta estructura murària es correspon a un mur que no presenta banqueteta de fonamentació. La seva amplada és molt inferior als altres murs documentats. Aquest fet en fa pensar en un mur d'un clavegueró del qual no s'ha preservat el mur homòleg en tota la seva trajectòria sinó tan sols parcialment identificat amb la U.E. 142.

Aquests murs (U.E.'s 136 i 142) tenen dues cares vistes i son bastits amb blocs de pedra alternats amb maons lligats amb morter de calç. La seva trajectòria és completament diferent als altres elements identificats. Aquesta circumstància no ens permet establir més relacions amb les estructures excavades.




Fig. 23- Vista dels murs U.E. 136 i 142.

Amb tot, la tipologia dels materials emprats i la seva tècnica constructiva ens fa incloure aquest mur (U.E. 136) a les estructures del segle XVIII i per tan vincular l'estructura amb la Ciutadella. Segurament, i a l'igual que succeeix amb l'estructura U.E. 125 es correspongui amb un clavegueró per conduir aigües pluvials o residuals amb tot cal esmentar que no es preserva el seu fons.

En resum, a la façana sud s'observen les restes de fins a set murs situables com a restes d'edificacions de la Ciutadella borbònica construïda al primer quart del segle XVIII, el seu procés i grau d'afectació arran de la afectació de part d'aquests edificis a la segona meitat del segle XIX i mostres de restes atribuïbles a l'exposició de 1888 i per últim la documentació del sòcol del mur perimetral (U.E. 130) i la seva fonamentació (U.E. 132) d'aquest sector d'aquest edifici del que sorprèn la utilització d'arcs de descarrega entre els pilars per tal de superar part de les restes precedents o per optimitzar el temps d'execució de les obres estalviant l'afectació de part d'aquests murs.



Fig. 24.- Vista del mur U.E. 117 encavalcat per un d'aquests arcs de descarrega, U.E. 133, entre pilars.

Per tal de realitzar la fonamentació de l'edifici actual, es realitzà una rasa de fonamentació que s'identifica amb la U.E. 131. Aquesta rasa, de la qual desconeixem l'amplada total, presenta una major profunditat en els punts coincidents amb els diferents pilars mestres de l'edifici i menor profunditat entre els murs pantalla que els uneixen que en ocasions utilitzen aquestes arcades bastides amb maons identificades amb la U.E. 133. Aquest sistema de fonamentació es documenta també a les demés façanes. En cadascuna de les quatre façanes d'aquest edifici es documenten les rases de fonamentació i la fonamentació de l'edifici que són individualitzades per la seva situació dins el conjunt.

8.2.-FAÇANA NORD

Les tasques realitzades a la façana nord es desenvoluparen exclusivament de manera manual.

En aquesta façana les actuacions a realitzar es subdivideixen en els àmbits dels dos patis existents, circumstància que comporta una diferenciació en quan a les unitats estratigràfiques que es corresponen a les U.E.'s 400 en endavant pel pati oest i les U.E.'s 500 pel pati est. El pati oest és el més proper a la façana del Parlament i el pati est és el pati posterior. Entre aquests patis hi ha l'espai de transició entre l'antic arsenal i l'edifici annex construït a principis del segle XX. Aquest espai edificat no és objecte d'estudi en aquesta intervenció, essencialment degut a que no es realitza cap actuació urbanística, és a dir, que no es realitza cap rasa per refonamentar aquest sector.

8.2.1.-Pati oest

Les tasques s'iniciaren amb l'extracció del paviment de lloses de pedra de Montjuïc (U.E. 400) i la seva preparació (U.E. 401) de morter pòrtland. El paviment de lloses constitueixen una vorera perimetral. Les peces que emmarquen els límits de la vorera s'identifiquen amb la U.E. 402 i no s'extreuen.



Fig. 25.- Vista general de l'estrat U.E. 401 i la vorera U.E. 402.

Un cop acabada l'extracció del paviment (U.E. 400) i el nivell de preparació del paviment (U.E. 401) format per un nivell de morter de calç que fixava el paviment, s'extreu un nivell de regularització format per sauló (U.E. 403) que terraplena tot el sector. Els materials recuperats en aquest sector es corresponen amb materials ceràmics populars, tals com fragments de gibrells, cossis, recipients amb vidrat que denoten que el moment d'arrasament de les estructures és la segona meitat del segle XIX. Igualment la presència d'algun fragment situable dins del segle XX, fragment de vaixel·la de taula d'aquest moment, denota la reurbanització del sector en aquest moment.



Fig. 26 Vista general del tub U.E. 405 i el canal de desguàs U.E. 406. Fig. 27.- Vista del canal de desguàs U.E. 411.

Per sota d'aquest es localitzen diferents serveis i tubs (U.E.'s 405, 406, 407, 411, 415 i 416) tots ells relacionats amb l'edifici actual. D'aquests serveis cal distingir les canalitzacions, dels tubs i de les arquetes per passar altres serveis. Les estructures de canalització d'aigües pluvials tenen planta i secció rectangular i estan realitzades amb maons massissos lligats amb ciment (U.E.'s 406, 411, 415 i 416). Tan sols s'identifica una arqueta bastida amb maons massissos lligats amb morter (U.E. 407). La única canalització de serveis absent de revestiment d'obres es correspon amb un tub de la xarxa elèctrica (U.E. 405). Tots ells són eliminats amb l'autorització dels tècnics del Servei d'Arqueologia de Barcelona del MUHBA.

L'únic element que tipològicament presenta la mateixa tècnica constructiva que les estructures identificades a la façana sud és la banqueteta U.E. 408 que

sembla correspondre a la prolongació de la banqueta U.E. 134 identificada a la façana sud. Aquesta banqueta com la major part de les estructures localitzades vinculables amb la Ciutadella es troba afectada per la fonamentació de l'edifici actual.



Fig. 28.- Banqueta de fonamentació U.E. 408.

Aquesta banqueta reomple la rasa U.E. 419 de planta i secció rectangular reblert completament per la banqueta. Aquesta rasa (U.E. 419) talla l'estrat U.E. 413 que situem amb anterioritat a l'edificació de la Ciutadella i que deu formar part dels treballs previs a la urbanització d'aquest sector de la Ciutadella. Els materials localitzats, fragments de blaves catalanes situables cronològicament a la segona meitat del segle XVII, ens indiquen l'anterioritat a la urbanització del primer quart del segle XVIII i a la vegada denoten la seva proximitat històrica, tot just 50-60 anys anterior pel que fa al material, que podria indicar el terraplenament d'aquest sector immediatament abans de la urbanització just acabada la Guerra de Successió i per tant posterior a l'any

1714. Molt possiblement aquest terraplenament es portà a terme al llarg de 1715.

Per últim, cal esmentar que també es documenta en aquest sector la banqueteta de fonamentació del mur perimetral de l'edifici annex a l'antic polvorí. En concret, l'estructura U.E. 418 es troba reomplint la rasa U.E. 420 que a l'igual que es documenta a les demás façanes tan sols es documenta a la part exterior de l'edifici. Les estructures de serveis relacionades amb l'edifici o bé estan planificades a nivell de fonament, les que són originals i coetànies a la construcció, com sembla en els casos de les U.E.'s 405 o 406; o bé són integrades amb posterioritat a l'edificació com en el cas del desguàs U.E. 411 o els serveis elèctrics.




Fig. 29.- Vista general dels jardins del pati oest de la façana nord.

En resum, en aquest sector es localitza una estructura vinculable a la Ciutadella borbònica i diferents elements relacionats amb l'edifici annex objecte de refonamentació. I cal destacar l'absència d'estructures vinculables a l'Exposició Universal de 1888.

8.2.2.-Pati est

Les tasques s'iniciaren amb l'extracció del paviment de lloses de pedra de Montjuïc (U.E. 500) i la seva preparació (U.E. 501) de morter pòrtland. Segons informen els responsables de l'obra, aquest paviment també fou reinstal·lat en diverses ocasions degut al pas de diferents serveis o l'extracció dels mateixos.



Fig. 30.- Vista general del paviment abans de l'inici de la intervenció.



Fig. 31.- Vista general del pati nord est un cop extret el paviment.

Un cop acabada l'extracció del paviment (U.E. 500) i el nivell de preparació del paviment (U.E. 501) i un nivell de regularització format per sauló (U.E. 502) que terraplena tot el sector es localitza una fonamentació de formigó que s'identifica amb la U.E. 503 i que s'interpreta, d'acord amb les dades aportades pels encarregats de manteniment de l'edifici, com els fonaments d'una edificació annexa, emprat com a vestuari, bastit a la dècada dels 80 del segle XX.

Aquest edifici annex fou emprat com a vestuari dels treballadors del Parlament fins entrada la dècada dels 90 del segle passat quan fou enderrocat. És en aquest moment quan es repavimenta la vorera i la seva preparació (U.E.'s 500 i 501) i quan es terraplena el sector amb la U.E. 502. D'aquesta fonamentació, delimitada manualment i afectada mitjançant un martell tipus "Hilty" podem dir que tenia una amplada de 60 cm i una potència preservada de 25 cm. L'estrat de preparació (U.E. 501) cobreix aquest fonament i l'estrat de terraplenament (U.E. 502) s'adossa a aquest fonament. Per últim, cal esmentar que aquest estrat de terraplenament cobreix l'estrat U.E. 506. Aquest estrat està afectat per diferents rases de fonamentació. Primerament es localitza la rasa U.E. 509 que es correspon a la rasa de fonamentació del fonament U.E. 503. La rasa U.E. 509 és un negatiu completament reblert pel formigó que constitueix la fonamentació U.E. 503. Així que prenen aquesta acció ja podem afirmar que aquest estrat U.E. 506 és anterior a la dècada dels 80 del segle XX.

Igualment l'estrat U.E. 506 es troba afectat per un mínim de dues rases o negatius més. L'un es correspon amb la rasa de fonamentació de l'edifici realitzat a inicis del segle XX, identificat amb la U.E. 508 i reblert per la fonamentació de l'edifici en aquest sector, U.E. 507, i que reula la cronologia d'aquest estrat com a mínim a un moment anterior a principis del segle XX.

L'absència de materials en aquest estrat, U.E. 506, format per sauló que sembla tenir el seu origen en la deposició al·luvial, en dificulta la seva cronologia, però l'aparició d'un tercer negatiu que l'afecta, U.E. 505, confirma una major antiguitat a la comprovada per les relacions físiques i tipologia de les fonamentacions dels dos negatius anteriors.

Aquesta rasa (U.E. 505) presenta una trajectòria paral·lela a la ja documentada a la façana meridional i identificada amb la rasa U.E. 115. Aquesta rasa presenta una planta rectangular completament reomplerta per la banquetta U.E. 504 que presenta les mateixes dimensions i composicions a les

estructures documentades en les demés façanes i atribuïbles a estructures de la Ciutadella borbònica. En concret té una trajectòria paral·lela a la banquetta U.E. 114. Així l'estrat U.E. 506 sembla poder-se datar amb anterioritat al segle XVIII malgrat l'absència de materials, cronologia que si sembla correspondre's al negatiu i a la banquetta documentats en aquest sector de la intervenció.



Fig. 32.- Vista de la fonamentació U.E. 504.

En aquest tram tan sols es localitza aquesta estructura relacionable amb la Ciutadella borbònica. Com en el cas del pati est de la façana nord aquesta estructura sembla poder-se relacionar amb alguna de les localitzades a la façana meridional. Igualment es documenten serveis i estructures relacionables amb l'edifici annex datable d'inicis del segle XX. Però no s'han localitzat cap rastre d'estructures vinculables a la Exposició Universal de 1888.

8.3.-FAÇANA EST

El paviment de la façana est és la única façana que no preserva el paviment (aixecat reiteradament i tornat a col·locar) de lloses de pedra de Montjuïc que presenten les altres façanes. En aquest sector el paviment és de rajoles quadrades de vorera de 20x20x2 cm. Un cop acabada l'extracció del paviment (U.E. 200) es documenten el nivell de preparació del paviment (U.E. 201) de ciment i una malla electrosoldada (U.E. 202) amb una potència de 8 cm. Per sota de la qual ja es localitza un nivell de regularització format per sauló (U.E. 203) que terraplena tot el sector. Aquestes tres accions són successives i coetànies a l'actualitat.




Fig. 33.- Vista general un cop extret el paviment U.E. 201.



Fig. 34.- Vista general de l'arqueta U.E. 206.

Per sota d'aquest es localitzen diferents serveis i les seves rases (U.E.'s 204, 205) de gas, electricitat, telefonia, informàtica... Així com, una arqueta d'obra de serveis (U.E. 206) o un tub de serveis de llum (U.E. 208) que es recolzen directament en les estructures vinculades amb la Ciutadella o al nivell de sauló (U.E. 214) on s'excavaren les rases de fonamentació d'aquestes estructures. Tots aquests serveis relacionats amb els equipaments d'aquest sector del Parlament de Catalunya son de finals del segle XX i expliquen la modificació del paviment d'aquest sector. En aquell moment ja es degueren localitzar les

diferents estructures vinculables amb la Ciutadella borbònica tot i que no consta que hi hagués un seguiment arqueològic d'aquestes obres.



En concret per sota d'aquest serveis s'identifiquen dos murs que formen una cantonada interior. Aquests murs són solidaris i presenten llei de trava (U.E.'s 211 i 215). D'aquests, el mur U.E. 215 és la prolongació del mur U.E. 107 ja localitzat a la façana sud.

Aquests murs s'assenten sobre les seves corresponents banquetes que també presenten lleis de trava.

Fig. 35- Vista general de les estructures de la façana est.

Aquestes banquetes s'identifiquen amb les U.E.'s 212 i 216. També en aquest cas, la banqueta U.E. 216 és la prolongació de la banqueta U.E. 108 ja documentada a la façana sud.

La coincidència de les trajectòries i les tècniques constructives ens permeten afirmar que el mur U.E. 215 i la seva banqueta de fonamentació U.E. 216 són les mateixes estructures afectades i aprofitades per la fonamentació del edifici actual localitzades a la façana sud i identificades amb les U.E.'s 107 i 108. El fet de localitzar-se en dues façanes diferents provoca que s'identifiquen les mateixes accions amb dues U.E.'s diferenciades.

L'estrat U.E. 214, resultà estèril de materials arqueològics, aquest estrat de sauló molt similar i comparable amb la U.E. 506, també sembla de deposició al·luvial. Aquest estrat fou afectat per dues rases coetànies, U.E.'s 213 i 217 que ens permeten afirmar que aquest estrat és anterior al segle XVIII.

En resum en aquesta façana s'identifiquen tot un seguit de serveis del darrer terç del segle XX, des de telefonia, electricitat o gas. Aquests serveis han de respondre a les modificacions i dotació de serveis d'aquest sector del Parlament de Catalunya que té una datació posterior a 1978. Igualment es documenta la fonamentació i sòcol de l'edifici construït a principis del segle XX.



Fig. 36.- Pas de serveis d'aquest sector.

Com ja ha succeït en d'altres façanes intervingudes, no s'han localitzat restes atribuïbles a l'exposició universal de 1888.

Així mateix, s'han pogut documentar un seguit d'estructures vinculades a la Ciutadella borbònica, en concret dos murs que formen una cantonada, que a més, com a mínim en un dels casos té prolongació en una de les altres façanes. Així com les seves banquetes i rases.

Que l'afectació produïda amb els serveis ja instal·lats alterà el substrat arqueològic d'aquest sector es fa evident amb les terres de rebliment dels serveis (U.E. 203) que contenien materials ceràmics de diferents èpoques des del segle XV al XIX però que cobreix a serveis del darrer terç del segle XX.

8.4.-FAÇANA OEST

La façana oest de l'edifici annex al cos central del Parlament és la que dona al vial d'accés o façana principal del conjunt. Aquesta façana, a l'igual que la septentrional i la meridional presenta un paviment de lloses de pedra de Montjuïc que son extretes per tornar a ser col·locades al finalitzar l'obra. Un cop acabada l'extracció del paviment (U.E. 300) es documenten el nivell de preparació del paviment (U.E. 301) i un nivell de regularització format per sauló (U.E. 302) que terraplena tot el sector. En aquest estrat, fruit de la remoció del subsòl, es recuperen materials ceràmics, ceràmica vidrada monocroma, situable entre els segles XVIII i XIX, anteriors per tan a la cronologia de l'estrat de la segona meitat del segle XX.



Fig. 37.- Vista general de la façana oest sense el paviment.

Per sota de l'estrat de preparació (U.E. 301) es localitzen diferents serveis relacionats amb l'edifici annex al Parlament. Aquests s'identifiquen amb les U.E.'s 304, 305, 306, 307 i 308. D'aquests serveis, tres es troben reomplint

una rasa de serveis identificada amb la rasa U.E. 303 realitzada a l'estrat U.E. 302. En concret son els serveis identificats amb les U.E.'s 304, 305 i 306. Aquests serveis són una canonada d'aigües (U.E. 304), un conjunt de serveis elèctrics protegits amb tubs corrugats vermell (U.E. 305) i l'arqueta de serveis vinculada a la canonada U.E. 304 i identificada amb la U.E. 306. Per sota d'aquests i del nivell de sauló U.E. 302 es localitzen dos canalitzacions d'obra possiblement coetànies a l'edificació de l'edifici que s'identifiquen amb les U.E.'s 307 i 308. Aquests serveis estan reomplint dues rases identificades amb les U.E.'s 310 i 311. Aquestes rases afecten un nou nivell de sauló brut de color vermellós (U.E. 309).




Fig. 38.- Vista de diferents serveis entre els que destaca la canal U.E. 308.

Aquest estrat U.E. 309, es un nivell clarament anterior a la construcció de l'edifici i pel material arqueològic recuperat situable entre els segles XV i XVII, entre aquests material hi ha vidrades verd gòtic, i alguns fragments de pisa decorada, possiblement imitacions de blaves valencianes.

Cal diferenciar entre els serveis localitzats entre els que es troben sense cap mena de revestiment d'obra i els serveis de desguàs o canalització d'aigües pluvials i residuals. A la façana oest es localitza una arqueta vinculada amb la xarxa de subministrament de l'aigua. En concret l'arqueta s'identifica amb la U.E. 306. Dins d'aquesta arqueta o registre hi ha una canonada de

subministrament d'aigua (U.E. 304). Soterrats però també sense revestiment de material constructiu es localitzen un seguit de tubs de plàstic vermell que protegeixen altres serveis.



A part d'aquests serveis o subministraments es localitzen dues canalitzacions o desguassos d'obra.

D'aquests, la U.E. 307 es correspon a una canalització ceràmica amb l'interior vidriat de secció circular que està protegida per una estructura de maons massissos lligats amb morter de planta i secció rectangular.

Fig. 39.- Vista de la façana oest en el procés d'excavació.

L'altre, U.E. 308, s'identifica amb el desguàs principal de l'edifici annex i presenta una planta rectangular amb parets de pedres i maons lligats amb abundant morter de calç cobert per una volta de maons massissos.

De manera resumida podem afirmar que es localitzen serveis del darrer terç del segle XX. També es documenten el sòcol, el fonament d'aquest sector de l'edifici i dos serveis relacionats amb el moment inicial de l'edifici.

A diferència de la façana meridional en aquest sector no es localitzen ni estructures relacionades amb l'Exposició Universal de 1888. Igualment aquesta és la única façana on no es localitzen estructures relacionades amb la Ciutadella borbònica. Aquesta circumstància, l'absència de restes anteriors a la construcció de l'edifici, pot respondre a l'elevada afectació d'aquest sector.

9.-CONCLUSIONS

La present intervenció al voltant de l'edifici annex sud est del Parlament de Catalunya ens permet recuperar la seqüència cronològica que donades les dimensions i cotes d'afectació tan sols permeten evidenciar l'evolució de l'indret entre els segles XVII- XVIII fins a l'actualitat.

En concret s'han pogut establir cinc fases ben diferenciades que evidencien la transformació de l'espai des de un moment anterior al segle XVIII quan aquest sector forma part dels camps de conreu propers a la ciutat de Barcelona fins a l'actualitat.

La primera de les fases es correspon a un moment anterior a la construcció de la Ciutadella borbònica. D'aquest moment no es detecten estructures i tan sols es poden incloure alguns estrats que son clarament anteriors a aquesta construcció. Extrem que ho demostra el fet d'estar tallats per les diferents rases de fonamentació documentades. Els estrats d'aquesta primera fase són estèrils a nivell arqueològic, fet lògic si es té en compte la proximitat al mar que feia d'aquesta zona una zona de maresmes i en el millor dels casos, camps de conreu. Tot i que es recuperen alguns materials arqueològics, ceràmica, anterior al moment de construcció de la Ciutadella, material situable entre els segles XIV i XVII que inclou ceràmiques vidrades monocromes en verd gòtic, i vaixel·la de taula decorada en verd i manganès, decorada en blau de Barcelona o de València o imitacions de motius de blava de València, difícilment aquests materials corresponen a nivells d'aquests moments sinó que provenen de la primera de les accions de la segona fase.

La segona fase es correspon al moment de construcció i funcionament de la Ciutadella borbònica. L'inici d'aquesta fase l'hem de situar un cop acabada la Guerra de Successió finida el 1714 i que comportà un seguit de mesures de reordenació recollides en el Decret de Nova Planta de Catalunya de 1715. La necessitat de controlar la ciutat requeria d'una segona fortificació. El fet de controlar el Castell de Montjuïc no és suficient pel control de la ciutat. Com

s'havia demostrat en el transcurs de la guerra, el control de Montjuïc no era garantia de control de la ciutat. Situats aquest segon punt de control perimetral, s'eixamplava el control militar sobre la ciutat i aquest s'esdevé prioritari pel temor que pogués haver-hi una nova sublevació. Aquest afany de control va provocar l'enderroc de bona part del Barri de la Ribera per tal de poder construir una Ciutadella o fortalesa en aquell indret. En aquest procés d'alliberament de sòl edificat es procedeix a la destrucció de 1262 cases del barri de la Ribera i a part de les muralles de l'extrem nord est de la ciutat.

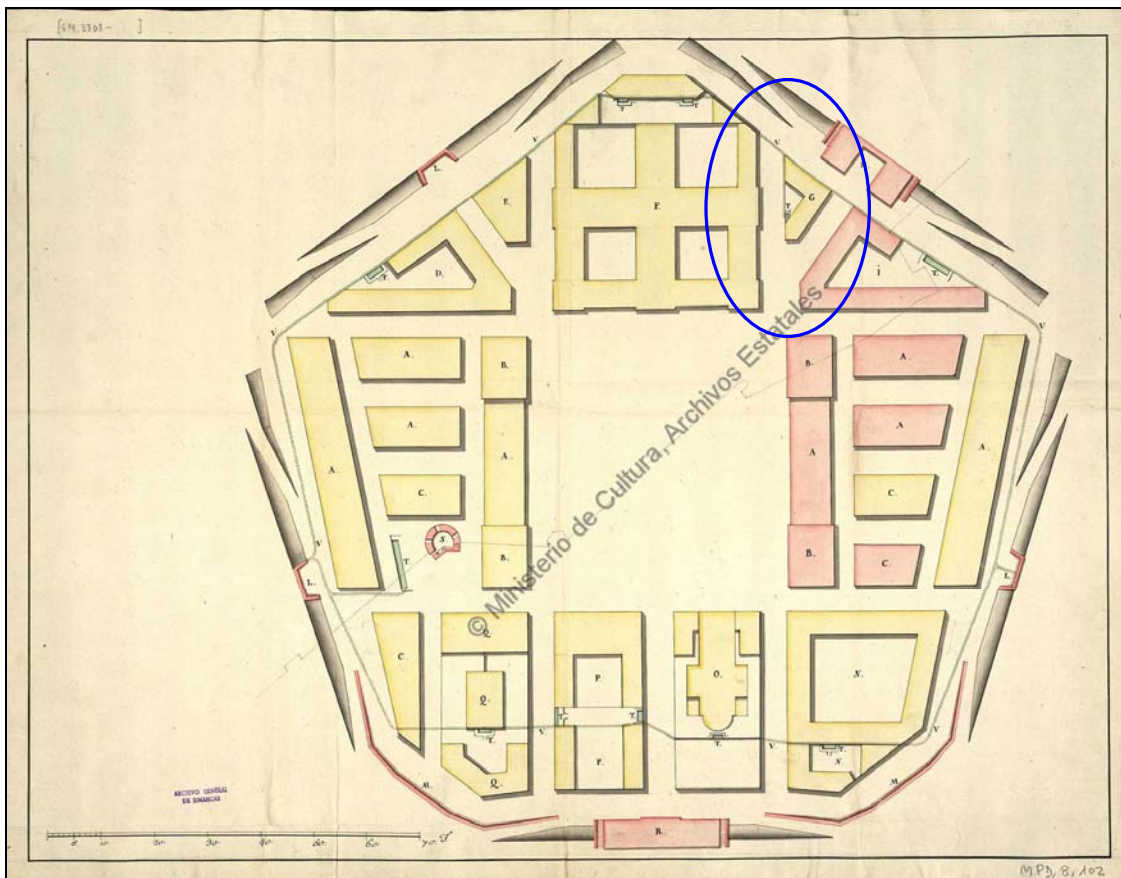


Fig. 40.- Plànol dels edificis de la Ciutadella de l'any 1717. Encerclat en blau l'àrea de la intervenció. Font: Archivo General de Simancas

La construcció de la ciutadella s'adjudicà el març de 1715, s'inicià el març de 1716 i es va concloure el gener de 1725. La ciutadella estava concebuda com la estructura de caire militar més gran del moment d'Europa. Fou planificada pel enginyer militar flamenc Joris Prosper Van Verboom (1665- 1744). Aquest dissenyà al 1721, la construcció de dues contraaguàrdies per millorar la defensa

dels dos baluards que miraven cap a l'exterior de la ciutat, el "del Príncepe" i el de "Don Felipe", construccions que no es van dur a terme fins a la segona meitat del segle XVIII sota la direcció de l'enginyer Juan Martín Zermeño, la primera, i ja durant el segle XIX la segona.

En concret s'han pogut documentar les restes de fins a deu estructures constructives vinculables tipològicament amb aquesta estructura militar. Malgrat que els trams documentats es corresponen exclusivament a l'amplada de la rasa perimetral que motiva la present intervenció, ens permeten establir la existència dues tipologies d'estructures, les vinculables a més d'un edifici i les estructures de serveis de l'època de funcionament de la Ciutadella.

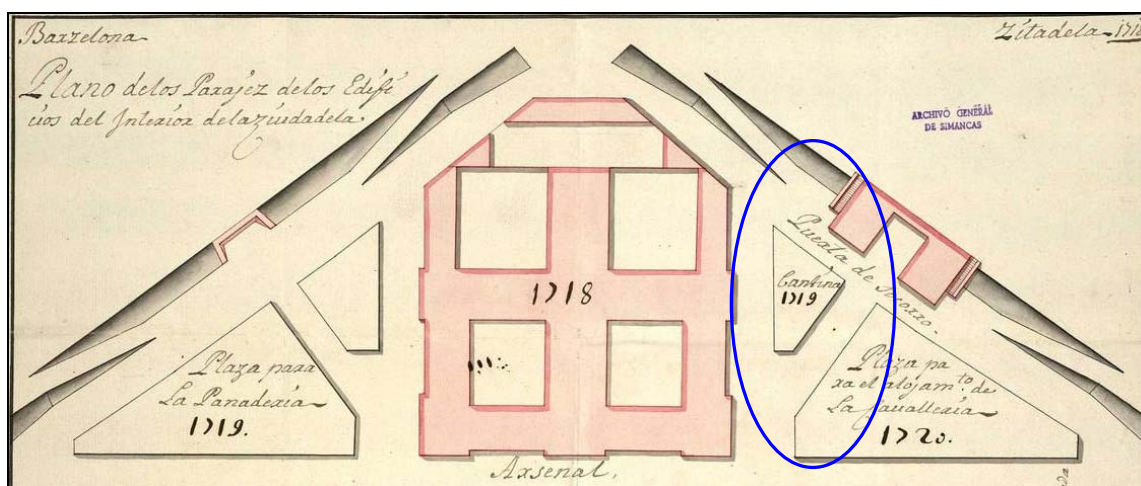


Fig. 41.- Detall de l'àrea del polvorí d'un plànol de 1719 amb el desenvolupament de les obres dels edificis interiors de la Ciutadella. Encerclat en blau l'àrea de la intervenció. Font: Archivo General de Simancas.

La superposició de l'àrea intervinguda respecte als aixecaments del moment de la construcció semblen indicar que en aquest sector hi havia fins a tres edificis, l'un vinculat al sistema defensiu figura com a "Puerta de Socorro" i possiblement la part més a llevant de les estructures puguin formar part d'aquesta, en concret, els murs U.E.'s 107, 113, 117, 211 i 215 i les fonamentacions U.E.'s 108, 114, 118, 121, 212 i 216 formen part d'un mateix cos o edifici que presenta una planta quadrada en el que es descriu perfectament un passadís interior perimetral i un àmbit interior. Un segon construït l'any 1719 era el destinat a "Cantina" i d'aquest segon edifici poden

formar-ne part l'estructura de fonamentació U.E. 508 i el servei de conducció d'aigües U.E. 125. Per últim, una tercera edificació fou l'anomenada "Plaza para alojamiento de caballeria", entenem com allotjament per cavalleria les cavalleries o estables, i podrien correspondre a aquest edifici les U.E.'s 134 i 408 i tal vegada i pogués estar relacionat un servei de desguàs identificat amb la U.E. 136.

En quan els serveis que em referit per proximitat a algun dels edificis semblen estar vinculats amb els serveis de desguàs o evacuació d'aigües pluvials i/o residuals. Aquest grup estaria format per les U.E.'s 125, 126 i 141, i una segona estructura la que formaria el mur U.E. 136.

Aquestes dependències de la Ciutadella borbònica foren construïdes amb posterioritat a 1716, però semblen que ja estarien concloses amb anterioritat a 1725. La Ciutadella i les estructures relacionades tenen en conjunt una cronologia de funcionament situable entre 1716 i 1869, moment en que s'inicià el procés d'enderroc de part de la mateixa per tal de crear un parc o jardí, tot creant un pulmó verd per la ciutat de Barcelona. Parts d'aquesta Ciutadella romangueren dempeus, com l'Arsenal (actual cos central del Parlament) o l'església, però per les estructures localitzades en la present intervenció cap superà el moment proposat. Sembla clar que foren construïts entre 1716 i 1720 i possiblement alguns dels revestiments pictòrics localitzats i formats per diverses capes de pintura poden ser repintats efectuats al llarg dels 150 anys en que estigué en servei. L'absència de paviments i d'estrats de destrucció vinculables a la destrucció de la Ciutadella, no permeten subdividir aquesta fase en dos o més moments, la construcció, l'ús i la seva destrucció. Tan sols podem afirmar la seva presència en una rasa d'un metre d'amplada i excavada fins a 1,2 metres de profunditat.

Per altra banda, i paral·lelament a la creació del parc, es decidí realitzar en aquest indret part de l'Exposició Universal de 1888. Aquesta constitueix la tercera de les fases. Fou amb aquesta embranzida que s'acaba la urbanització

del parc i es preservaren alguns dels elements que originaris dels edificis de la Ciutadella foren definitivament indultats i utilitzats.




Fig. 42.- Vista aèria del Parc de la Ciutadella durant l'exposició Universal de 1888. Encerclada la zona d'intervenció.

D'aquest moment tan sols s'ha pogut identificar part d'un paviment de maons rectangulars (U.E. 119). Aquest podria correspondre al paviment d'una de les naus disposades en semicercle visibles en les figures 42 i 43.




Fig. 43.- Gravats del Palau de la Indústria de l'exposició Universal de 1888. Encerclada la zona d'intervenció.

Per últim cal esmentar l'existència d'una altra fase posterior a l'exposició universal i que em de situar a principis del segle XX amb la construcció d'un edifici annex a cada extrem de l'edifici de l'Arsenal. Aquestes construccions foren edificades entre 1905 i 1914 i foren destinades a equipaments culturals tal com el Museu Municipal de Barcelona. D'aquest moment són les diferents fonamentacions i sòcols documentats i algun dels serveis més antics. Aquest edifici fou annexat al cos central del Parlament de Catalunya i una segona tanda de serveis (electricitat, gas, telefonia) foren instal·lats alterant novament el substrat.

Tres són les fases constructives identificades en la present intervenció que resumidament són, la construcció de la Ciutadella, l'Exposició Universal i la construcció actual.

Segons els plànols consultats es pot deduir que les restes localitzades es corresponen a restes de fins a tres edificacions isolades. Les rampes d'accés a un baluard i una sortida de la Ciutadella "Puerta de Socorro" a un edifici identificat com a "Cantina" i per últim unes cavalleries. Possiblement la Cantina s'havia de preservar per l'Exposició però que finalment s'enderrocà. Així la data de construcció seria entre 1716 i 1725 i l'enderroc dels edificis anterior a 1888, moment en el que es bastiren diferents edificacions que posteriorment foren deconstruïdes, dins de les que incloem el paviment U.E. 119.

Per últim, entre 1905 i 1914 es construeix l'edifici annex Sud Est del Parlament de Catalunya que seria la darrera construcció realitzada en aquest sector i que motiva la present intervenció.

10. BIBLIOGRAFIA

ACHÓN CASAS, Oriol (2010): *Informe d'afectació de les estructures aparegudes a la intervenció arqueològica preventiva al parc de la ciutadella, s/n. parlament de Catalunya. Ciutat vella, Barcelona (Barcelonès) Codi MUHBA: 080/10*, Artès, setembre 2010 (Inèdit).

CIRICI, A. (1971): *Barcelona pam a pam*. Editorial Teide. Barcelona

DURAN I SANPERE, A.(1972): *Barcelona i la seva història*. Vol I. Barcelona

DD. AA. (1982): *Gran geografia comarcal de Catalunya. Vol. núm. 8. El Barcelonès i el Baix Llobregat*. Enciclopèdia Catalana. Barcelona

DDAA. (1992): *La ciutat consolidada (Segles XIV- XV)*. Història de Barcelona. Vol. III, Barcelona

DDAA. (2001): *Patrimoni geològic de Catalunya*. Enresa.

FABRE, J; HUERTAS, J. (1977): *Tots els barris de Barcelona. L'eixample i la Barcelona vella*. Volum V. Edicions 62. Barcelona

PUIG, FERRAN (2010) "Projecte d'Intervenció Arqueològica al Parc de la Ciutadella (Parlament de Catalunya), Ciutat Vella, Barcelona. Codi 080/10", Servei d'Arqueologia, MUHBA.

GEA I BULLICH, MIQUEL (2009): "Parc de la Ciutadella", *Anuari d'Arqueologia i Patrimoni de Barcelona 2009*, Barcelona.

GEA, MIQUEL; CABAÑAS, Núria (2009). *Memòria científica de la Intervenció Arqueològica al Parc de la Ciutadella. Barcelona, Barcelonès. Codi MUHBA: 139/08*. Mataró. Inèdit








GEIS ELIAS, XAVIER (2011): *Informe d'afectació de les estructures aparegudes a la intervenció arqueològica preventiva al parc de la ciutadella, s/n. parlament de Catalunya. Ciutat vella, Barcelona (Barcelonès) Codi MUHBA: 061/10*, Artès, maig 2011 (Inèdit).

GEIS ELIAS, XAVIER (2011): *Informe d'afectació de les estructures aparegudes a la intervenció arqueològica preventiva al Parc de la Ciutadella(Passeig de Joaquim Renart). Barcelona (Barcelonès). Codi MUHBA: 030/11*, Artès, maig 2011 (Inèdit).







GEIS ELIAS, XAVIER (2011): *Informe d'afectació de les estructures aparegudes durant l'oberura de les rases a la intervenció arqueològica preventiva al Parc de la Ciutadella (Passeig de Joaquim Renart). Barcelona (Barcelonès). Codi MUHBA: 030/11*, Artès, juliol 2011 (Inèdit).

ANNEX 1








**REPERTORI DE LES
UNITATS ESTRATIGRÀFIQUES**

FITXA D'UNITATS ESTRATIGRÀFIQUES				U.E.: 100   	
INTERVENCIÓ: Parc de la Ciutadella (Parlament de Catalunya - Edifici annex SE)			CODI: 080/10		
Sector: Façana Sud	Zona:	Cala:	Àmbit:	Cotes	
Definició: Paviment	Criteris de diferenciació: Arquitectònic		Color: Gris		Mínima: 4,45 m snm
Superfície: Llisa	Fiabilitat estratigràfica: Alta		Consistència: Dur		Màxima: 4,63 m snm
COMPONENTS	SEQÜÈNCIA FÍSICA	CROQUIS UBICACIÓ/ EXTENSIÓ		SEQ. ESTRATIGRÀFICA	
Geològics	Igual a: 300, 400, 500	 N		+ + + +	
Pedra de Montjuïc	En contacte amb:				
	Se li adossa:				
	S'adossa a: 130				
Orgànics	Cobert per:	+ + + +		+ + + +	
	Cobreix: 101				
	Tallat per:				
Artificials	Talla:	+ + + +		+ + + +	
	Reomplert per:				
	Reomple:				
Descripció: Nivell de circulació circumdant a l'edifici			Data d'actuació: 10/08/10		Fitxa revisada per: Oriol Achón
Estat de conservació: Bo			Responsable: Oriol Achón		Compr. de documentació: Fitxa  Dibuix  Foto 




Procés d'excavació: Manual.		Data inici: 10/08/10 Data fi: 12/08/10
Interpretació: Nivell de circulació circumdant		
Materials representatius:	Referència materials: Fulls d'inventari núm.:	
Elements i criteris de datació:	Cronologia: Segona meitat del segle XX	
Observacions: El paviment es enretirat manualment i serà tornat a l'emplaçament original un cop conclòs el procés urbanístic que motiva les obres.		
ARXIU		
plantes	seccions-alçats	fotografia
núm.:	núm.:	Diapositives: B/ N: Color:

FITXA D'UNITATS ESTRATIGRÀFIQUES				U.E.: 101   
INTERVENCIÓ: Parc de la Ciutadella (Parlament de Catalunya - Edifici annex SE)			CODI: 080/10	
Sector: Façana Sud	Zona:	Cala:	Àmbit:	Cotes
Definició: Preparació de paviment	Criteris de diferenciació: Físics		Color: Gris	Mínima: 4,56 m snm
Superfície:	Fiabilitat estratigràfica: Alta		Consistència: Dura	Màxima: 4,30 m snm
COMPONENTS	SEQÜÈNCIA FÍSICA	CROQUIS UBICACIÓ/ EXTENSIÓ		SEQ. ESTRATIGRÀFICA
Geològics	Igual a: 201, 301, 401, 501	 N		+ + + +
	En contacte amb:			
	Se li adossa:			
	S'adossa a: 130			
Orgànics	Cobert per: 100			+ + + +
	Cobreix: 102			
	Tallat per:			
Artificials Ciment	Talla:			
	Reomplert per:			+ + + +
	Reomple:			
Descripció: Nivell de preparació de morter pòrtland.			Data d'actuació: 12/08/10	Fitxa revisada per: Oriol Achón
Estat de conservació: Bo			Responsable: Oriol Achón	Compr. de documentació: Fitxa  Dibuix  Foto 








Procés d'excavació: Mecànic		Data inici: 12/08/10 Data fi: 16/08/10
Interpretació: Nivell de preparació de morter pòrtland que adhereix el paviment amb el subsòl.		
Materials representatius:	Referència materials:	
	Fulls d'inventari núm.:	
Elements i criteris de datació: Arqueològics	Cronologia: 2a meitat del segle XX	
Observacions:		
ARXIU		
plantes	seccions-alçats	fotografia
núm.:	núm.:	Diapositives: B/ N: Color:

FITXA D'UNITATS ESTRATIGRÀFIQUES				U.E.: 102   	
INTERVENCIÓ: Parc de la Ciutadella (Parlament de Catalunya - Edifici annex SE)			CODI: 080/10		
Sector: Façana Sud	Zona:	Cala:	Àmbit:	Cotes	
Definició: Estrat	Criteris de diferenciació: Físics		Color: Marró gris		Mínima: 4,36 m snm
Superfície:	Fiabilitat estratigràfica: Alta		Consistència: Flonja		Màxima: 4,55 m snm
COMPONENTS	SEQÜÈNCIA FÍSICA	CROQUIS UBICACIÓ/ EXTENSIÓ		SEQ. ESTRATIGRÀFICA	
Geològics	Igual a: 203, 302, 403, 502	 N		+ + + +	
Sauló	En contacte amb:				
	Se li adossa:				
	S'adossa a: 130				
Orgànics	Cobert per: 101	+ + + +		+ + + +	
	Cobreix: 103, 104, 106, 107, 113, 117, 119, 123, 125				
	Tallat per:				
Artificials	Talla:	+ + + +		+ + + +	
	Reomplert per:				
	Reomple:				
Descripció: Estrat de sauló			Data d'actuació: 13/08/10		Fitxa revisada per: Oriol Achón
Estat de conservació: Bo			Responsable: Oriol Achón		Compr. de documentació: Fitxa  Dibuix  Foto 








Procés d'excavació: Mecànic		Data inici: 13/08/10 Data fi: 13/08/10
Interpretació: Estrat d'anivellament o regularització del subsòl		
Materials representatius:	Referència materials: Fulls d'inventari núm.: 1	
Elements i criteris de datació:	Cronologia: Segona meitat del segle XIX	
Observacions:		
ARXIU		
plantes	seccions-alçats	fotografia
núm.:	núm.:	Diapositives: B/ N: Color:

FITXA D'UNITATS ESTRATIGRÀFIQUES				U.E.: 103   	
INTERVENCIÓ: Parc de la Ciutadella (Parlament de Catalunya - Edifici annex SE)			CODI: 080/10		
Sector: Façana Sud	Zona:	Cala:	Àmbit:		Cotes
Definició: Negatiu	Criteris de diferenciació: Arqueològic		Color:		Mínima: 4,39 m snm
Superfície:	Fiabilitat estratigràfica: Alta		Consistència:		Màxima: 4.26 m snm
COMPONENTS	SEQÜÈNCIA FÍSICA	CROQUIS UBICACIÓ/ EXTENSIÓ		SEQ. ESTRATIGRÀFICA	
Geològics	Igual a:	 N		+ + + +	
	En contacte amb:				
	Se li adossa:				
	S'adossa a:				
Orgànics	Cobert per: 101	+ + + +		+ + + +	
	Cobreix:				
	Tallat per:				
Artificials	Talla: 106	+ + + +		+ + + +	
	Reomplert per: 104, 105				
	Reomple:				
Descripció: Rasa de planta rectangular i secció lleugerament còncava			Data d'actuació: 16/08/10		Fitxa revisada per: Oriol Achón
Estat de conservació: Bo			Responsable: Oriol Achón		Compr. de documentació: Fitxa  Dibuix  Foto 








Procés d'excavació: Manual		Data inici: 16/08/10 Data fi: 16/08/10
Interpretació: Rasa d'instal·lació de serveis vinculats al Parlament de Catalunya.		
Materials representatius:	Referència materials: Fulls d'inventari núm.:	
Elements i criteris de datació: Tipologia	Cronologia: Segona meitat del segle XX	
Observacions:		
ARXIU		
plantes	seccions-alçats	fotografia
núm.:	núm.:	Diapositives: B/ N: Color:

FITXA D'UNITATS ESTRATIGRÀFIQUES				U.E.: 104   	
INTERVENCIÓ: Parc de la Ciutadella (Parlament de Catalunya - Edifici annex SE)			CODI: 080/10		
Sector: Façana Sud	Zona:	Cala:	Àmbit:	Cotes	
Definició: Estrat	Criteris de diferenciació: Arqueològic		Color: Gris		Mínima: 4,39 m snm
Superfície:	Fiabilitat estratigràfica: Alta		Consistència: Flonja		Màxima: 4.26 m snm
COMPONENTS	SEQÜÈNCIA FÍSICA	CROQUIS UBICACIÓ/ EXTENSIÓ		SEQ. ESTRATIGRÀFICA	
Geològics	Igual a:	 N		+ + + +	
	En contacte amb:				
	Se li adossa:				
	S'adossa a:				
Orgànics	Cobert per: 101	+ + + +			
	Cobreix: 105				
	Tallat per:				
Artificials	Talla:	+ + + +			
	Reomplert per:				
	Reomple: 103				
Descripció: Estrat de sauló que reomple la rasa U.E. 103			Data d'actuació: 16/08/10	Fitxa revisada per: Oriol Achón	
Estat de conservació: Bo			Responsable: Oriol Achón	Compr. de documentació: Fitxa  Dibuix  Foto 	






Procés d'excavació: Manual		Data inici: 16/08/10 Data fi: 16/08/10
Interpretació: Estrat de reompliment format per sauló		
Materials representatius:	Referència materials: Fulls d'inventari núm.:	
Elements i criteris de datació:	Cronologia: Segona meitat del segle XX	
Observacions:		
ARXIU		
plantes	seccions-alçats	fotografia
núm.:	núm.:	Diapositives: B/ N: Color:

<i>FITXA D'UNITATS ESTRATIGRÀFIQUES</i>				<i>U.E.: 105</i>   		
<i>INTERVENCIÓ: Parc de la Ciutadella (Parlament de Catalunya - Edifici annex SE)</i>			<i>CODI:080/10</i>			
Sector: Façana Sud	Zona:	Cala:	Àmbit:	Cotes		
Definició: Tub de serveis	Criteris de diferenciació: Físics	Color: Negre		Mínima: 4,34 m snm		
Superfície: Llisa	Fiabilitat estratigràfica: Alta	Consistència: Dura		Màxima: 4.18 m snm		
COMPONENTS	SEQÜÈNCIA FÍSICA	CROQUIS UBICACIÓ/ EXTENSIÓ	SEQ. ESTRATIGRÀFICA			
Geològics	Igual a:	 N	+	+	+	+
	En contacte amb:					
	Se li adossa:					
	S'adossa a:					
Orgànics	Cobert per: 104		+	+	+	+
	Cobreix:					
	Tallat per:					
Artificials	Talla:					
	Reomplert per:	+	+	+	+	
	Reomple: 103					
Descripció: Tub de serveis			Data d'actuació: 16/08/10	Fitxa revisada per: Oriol Achón		
Estat de conservació: Bo			Responsable: Oriol Achón	Compr. de documentació: Fitxa  Dibuix  Foto 		

Procés d'excavació: Manual		Data inici: 16/08/10 Data fi: 16/08/10
Interpretació: Tub de serveis.		
Materials representatius:	Referència materials: Fulls d'inventari núm.:	
Elements i criteris de datació: Material.	Cronologia: Segona meitat del segle XX	
Observacions:		
ARXIU		
plantes	seccions-alçats	fotografia
núm.:	núm.:	Diapositives: B/ N: Color:

FITXA D'UNITATS ESTRATIGRÀFIQUES				U.E.: 106   
INTERVENCIÓ: Parc de la Ciutadella (Parlament de Catalunya - Edifici annex SE)			CODI: 080/10	
Sector: Façana Sud	Zona:	Cala:	Àmbit:	Cotes
Definició: Estrat	 criteris de diferenciació: Físic	Color: Vermell		Mínima: 4,60 m snm
Superfície:	Fiabilitat estratigràfica: Alta	Consistència: Mitja		Màxima: 4.30 m snm
COMPONENTS	SEQÜÈNCIA FÍSICA	CROQUIS UBICACIÓ/ EXTENSIÓ		SEQ. ESTRATIGRÀFICA
Geològics Sauló	Igual a:	 N		+ + + +
	En contacte amb:			
	Se li adossa:			
	S'adossa a: 130, 132			
Orgànics	Cobert per: 102			+ + + +
	Cobreix: 108, 109, 110, 112, 114, 115, 116, 118, 120			
	Tallat per: 103			
Artificials Morter de calç	Talla:			+ + + +
	Reomplert per:			
	Reomple:			
Descripció: Nivell de sauló brut amb presència de morter disgregat que amortitza les estructures.			Data d'actuació: 17/08/10	Fitxa revisada per: Oriol Achón
Estat de conservació: Bo			Responsable: Oriol Achón	Compr. de documentació: Fitxa  Dibuix  Foto 

Procés d'excavació: Mecànic i manual		Data inici: 16/08/10 Data fi: 17/08/10
Interpretació: Estrat d'amortització d'estructures		
Materials representatius:	Referència materials: Fulls d'inventari núm.: 1,2	
Elements i criteris de datació: Estratigràfic	Cronologia: Segle XIX	
Observacions:		
ARXIU		
plantes	seccions-alçats	fotografia
núm.:	núm.:	Diapositives: B/ N: Color:

FITXA D'UNITATS ESTRATIGRÀFIQUES				U.E.: 107   	
INTERVENCIÓ: Parc de la Ciutadella (Parlament de Catalunya - Edifici annex SE)			CODI: 080/10		
Sector: Façana Sud	Zona:	Cala:	Àmbit:		Cotes
Definició: Mur	Criteris de diferenciació: Físics	Color: Gris		Mínima: 4,99 m snm	
Superfície:	Fiabilitat estratigràfica: Alta	Consistència: Dur		Màxima: 4,43 m snm	
COMPONENTS	SEQÜÈNCIA FÍSICA	CROQUIS UBICACIÓ/ EXTENSIÓ		SEQ. ESTRATIGRÀFICA	
Geològics	Igual a:	 N		+ + + +	
Pedres mitjanes	En contacte amb:				
	Se li adossa: 110, 112, 120				
	S'adossa a:				
Orgànics	Cobert per: 102, 106	+ + + +		+ + + +	
	Cobreix: 108				
	Tallat per: 131				
Artificials	Talla:	+ + + +		+ + + +	
Maons, morter de calç	Reomplert per:				
	Reomple:				
Descripció: Mur bastit amb blocs de pedra lleugerament desbastats amb la presència d'alguns maons regularitzant les filades. Lligat amb morter de calç.			Data d'actuació: 16/08/10		Fitxa revisada per: Oriol Achón
Estat de conservació: Bo			Responsable: Oriol Achón		Compr. de documentació: Fitxa  Dibuix  Foto 

Procés d'excavació: Manual

Data inici: 16/08/10 **Data fi:** 20/08/10

Interpretació: Mur

Materials representatius:

Referència materials:

Fulls d'inventari núm.:

Elements i criteris de datació:

Estratigràfic, tipològic

Cronologia:

Segle XVIII

Observacions:

Mur que presenta una capa d'arrebossat (U.E. 112) adherida. Les dimensions d'aquest mur superen les localitzades a la rasa. Aquest mur es prolonga a la façana est on s'identifica amb la U.E. 215.

ARXIU

plantes

seccions-alçats

fotografia








núm.:

núm.:








Diapositives:

B/ N:








Color:

FITXA D'UNITATS ESTRATIGRÀFIQUES				U.E.: 108   		
INTERVENCIÓ: Parc de la Ciutadella (Parlament de Catalunya - Edifici annex SE)			CODI: 080/10			
Sector: Façana Sud	Zona:	Cala:	Àmbit:	Cotes		
Definició: Banqueta de fonamentació	Críteris de diferenciació: Arqueològics, Arquitectònics	Color: Gris clar		Mínima: 3,46 m snm		
Superfície:	Fiabilitat estratigràfica: Alta	Consistència: Dur		Màxima: 4.42 m snm		
COMPONENTS	SEQÜÈNCIA FÍSICA	CROQUIS UBICACIÓ/ EXTENSIÓ		SEQ. ESTRATIGRÀFICA		
Geològics	Igual a:	 N	+	+	+	+
	En contacte amb:					
	Se li adossa:					
	S'adossa a:					
Orgànics	Cobert per: 107	+	+	+	+	+
	Cobreix:					
	Tallat per: 131					
Artificials	Talla:	+	+	+	+	+
	Reomplert per:					
	Reomple: 109					
Descripció: Banqueta formada per blocs mitjans i grans de pedra			Data d'actuació: 17/08/10		Fitxa revisada per: Oriol Achón	
Estat de conservació: Bo			Responsable: Oriol Achón		Compr. de documentació: Fitxa  Dibuix  Foto 	








Procés d'excavació Delimitació manual		Data inici: 17/08/10 Data fi: 27/08/10
Interpretació: Banqueta de fonamentació del mur U.E. 107.		
Materials representatius:	Referència materials:	
	Fulls d'inventari núm.:	
Elements i criteris de datació: Tipològics, estratigràfics	Cronologia: Segle XVIII	
Observacions: Aquesta banquetta es prolonga més enllà dels límits d'aquesta rasa. Part de la seva prolongació s'identifica a la façana est amb la U.E. 216.		
ARXIU		
plantes	seccions-alçats	fotografia
núm.:	núm.:	Diapositives: B/ N: Color:

<i>FITXA D'UNITATS ESTRATIGRÀFIQUES</i>				<i>U.E.: 109</i>   
<i>INTERVENCIÓ: Parc de la Ciutadella (Parlament de Catalunya - Edifici annex SE)</i>			<i>CODI:080/10</i>	
Sector: Façana Sud	Zona:	Cala:	Àmbit:	Cotes
Definició: Rasa de fonamentació de la banqueteta U.E. 108	Criteris de diferenciació: Arqueològic	Color:		Mínima: 3,46 m snm
Superfície:	Fiabilitat estratigràfica: Alta	Consistència:		Màxima: 4.42 m snm
COMPONENTS	SEQÜÈNCIA FÍSICA	CROQUIS UBICACIÓ/ EXTENSIÓ	SEQ. ESTRATIGRÀFICA	
Geològics	Igual a:	 N	+ + + +	
	En contacte amb:			
	Se li adossa:			
	S'adossa a:			
Orgànics	Cobert per: 110		+ + + +	
	Cobreix:			
	Tallat per:			
Artificials	Talla: 111		+ + + +	
	Reomplert per: 108			
	Reomple:			
Descripció: Rasa de planta rectangular i secció lleugerament còncava reblida completament per la banqueteta U.E. 108			Data d'actuació: 18/08/10	Fitxa revisada per: Oriol Achón
Estat de conservació: Bo			Responsable: Oriol Achón	Compr. de documentació: Fitxa  Dibuix  Foto 








Procés d'excavació Manual		Data inici: 18/08/10 Data fi: 20/08/10
Interpretació: Rasa de fonamentació de la banqueteta U.E. 108		
Materials representatius:	Referència materials:	
	Fulls d'inventari núm.:	
Elements i criteris de datació: Estratigràfic	Cronologia: Segle XVIII	
Observacions: Rasa de fonamentació reblerta completament per la banqueteta. És a dir, que la banqueteta rebleix tota la rasa fet pel que es coneix a aquest tipus de fonamentació com de la rasa perduda. Aquesta rasa supera les dimensions d'aquesta franja excavada. La seva prolongació es localitza també a la façana est on s'identifica amb la U.E. 217.		
ARXIU		
plantes	seccions-alçats	fotografia
núm.:	núm.:	Diapositives: B/ N: Color:

FITXA D'UNITATS ESTRATIGRÀFIQUES				U.E.: 110   		
INTERVENCIÓ: Parc de la Ciutadella (Parlament de Catalunya - Edifici annex SE)			CODI: 080/10			
Sector: Façana Sud	Zona:	Cala:	Àmbit:	Cotes		
Definició: Estrat de sauló que amortitza l'espai	Criteris de diferenciació: Físics	Color: Gris		Mínima: 4,42 m snm		
Superfície:	Fiabilitat estratigràfica: Alta	Consistència: Dura		Màxima: 4,15 m snm		
COMPONENTS	SEQÜÈNCIA FÍSICA	CROQUIS UBICACIÓ/ EXTENSIÓ	SEQ. ESTRATIGRÀFICA			
Geològics	Igual a:	 N	+	+	+	+
	En contacte amb:					
	Se li adossa:					
	S'adossa a: 107, 113, 118, 125, 129,					
Orgànics	Cobert per: 106		+	+	+	+
	Cobreix: 111					
	Tallat per: 131					
Artificials Ciment	Talla:		+	+	+	+
	Reomplert per:					
	Reomple:					
Descripció: Estrat de sauló força net, granulós de color vermell poc compactat.			Data d'actuació: 18/08/10		Fitxa revisada per: Oriol Achón	
Estat de conservació: Bo			Responsable: Oriol Achón		Compr. de documentació: Fitxa  Dibuix  Foto 	








Procés d'excavació Manual i mecànic		Data inici: 18/08/10 Data fi: 20/08/10
Interpretació: Estrat d'amortització de les estructures de la Ciutadella.		
Materials representatius:	Referència materials:	
	Fulls d'inventari núm.:	
Elements i criteris de datació: Arqueològics	Cronologia: 2a meitat del segle XIX	
Observacions: Aquest estrat pot amortitzar el paviment d'aquesta estructura o edifici singular del conjunt de la Ciutadella.		
ARXIU		
plantes	seccions-alçats	fotografia
núm.:	núm.:	Diapositives: B/ N: Color:

FITXA D'UNITATS ESTRATIGRÀFIQUES				U.E.: 111   		
INTERVENCIÓ: Parc de la Ciutadella (Parlament de Catalunya - Edifici annex SE)			CODI: 080/10			
Sector: Façana Sud	Zona:	Cala:	Àmbit:	Cotes		
Definició: Estrat de sauló	Criteris de diferenciació: Arqueològic	Color: Ocre		Mínima: 4,42 m snm		
Superfície:	Fiabilitat estratigràfica: Alta	Consistència: Compacte		Màxima: 3,36 m snm		
COMPONENTS	SEQÜÈNCIA FÍSICA	CROQUIS UBICACIÓ/ EXTENSIÓ	SEQ. ESTRATIGRÀFICA			
Geològics	Igual a:	 N	+	+	+	+
	En contacte amb:					
	Se li adossa:					
	S'adossa a:					
Orgànics	Cobert per: 110		+	+	+	+
	Cobreix:					
	Tallat per: 109, 115, 122, 123, 127, 131, 135, 143, 144					
Artificials	Talla:		+	+	+	+
	Reomplert per: 108, 114, 118, 121, 126, 130, 135, 136, 142					
	Reomple:					
Descripció: Estrat de deposició al·luvial.			Data d'actuació: 17/08/10	Fitxa revisada per: Oriol Achón		
Estat de conservació: Bo			Responsable: Oriol Achón	Compr. de documentació: Fitxa  Dibuix  Foto 		








Procés d'excavació Mecànic		Data inici: 17/08/10 Data fi: 20/08/10
Interpretació: Estrat de sauló anterior a la construcció de la ciutadella.		
Materials representatius:	Referència materials: Fulls d'inventari núm.:	
Elements i criteris de datació: Estratigràfic	Cronologia: Anterior segle XVIII	
Observacions: Estrat molt net de sauló que possiblement sigui una deposició geològica i no antròpica.		
ARXIU		
plantes	seccions-alçats	fotografia
núm.:	núm.:	Diapositives: B/ N: Color:

FITXA D'UNITATS ESTRATIGRÀFIQUES				U.E.: 112   		
INTERVENCIÓ: Parc de la Ciutadella (Parlament de Catalunya - Edifici annex SE)			CODI: 080/10			
Sector: Façana Sud	Zona:	Cala:	Àmbit:	Cotes		
Definició: Revestiment de morter de calç amb capa pictòrica	Criteris de diferenciació: Arqueològic Arquitectònic	Color: Gris		Mínima: 4,89 m snm		
Superfície: Llisa	Fiabilitat estratigràfica: Alta	Consistència: Dur		Màxima: 4,43 m snm		
COMPONENTS	SEQÜÈNCIA FÍSICA	CROQUIS UBICACIÓ/ EXTENSIÓ		SEQ. ESTRATIGRÀFICA		
Geològics	Igual a:	 N	+	+	+	+
	En contacte amb:					
	Se li adossa: 106					
	S'adossa a: 107					
Orgànics	Cobert per: 106	+	+	+	+	+
	Cobreix: 108					
	Tallat per:					
Artificials	Talla:	+	+	+	+	+
	Reomplert per:					
	Reomple:					
Descripció: Nivell de revestiment de morter de calç amb capa pictòrica llisa			Data d'actuació: 17/08/10		Fitxa revisada per: Oriol Achón	
Estat de conservació: Bo, en els trams en que es conserva.			Responsable: Oriol Achón		Compr. de documentació: Fitxa  Dibuix  Foto 	

Procés d'excavació Manual		Data inici: 17/08/10 Data fi: 20/08/10
Interpretació: Nivell de revestiment amb restes pictòriques llises. Nivell d'arrebossat que ens indica que el nivell de pavimentació s'assentava directament sobre la banquetta de fonamentació. El paviment no es preserva.		
Materials representatius:	Referència materials: Fulls d'inventari núm.: 2	
Elements i criteris de datació: Estratigràfics	Cronologia: Segle XVIII	
Observacions: Nivell de revestiment parietal de l'interior de l'edifici.		
ARXIU		
plantes	seccions-alçats	fotografia
núm.:	núm.:	Diapositives: B/ N: Color:

<i>FITXA D'UNITATS ESTRATIGRÀFIQUES</i>				<i>U.E.: 113</i>   
<i>INTERVENCIÓ: Parc de la Ciutadella (Parlament de Catalunya - Edifici annex SE)</i>			<i>CODI:080/10</i>	
Sector: Façana Sud	Zona:	Cala:	Àmbit:	Cotes
Definició: Mur	Criteris de diferenciació: Arquitectònics, arqueològics	Color: Gris		Mínima: 4,43 m snm
Superfície:	Fiabilitat estratigràfica: Alta	Consistència: Dura		Màxima: 4,78 m snm
COMPONENTS	SEQÜÈNCIA FÍSICA	CROQUIS UBICACIÓ/ EXTENSIÓ	SEQ. ESTRATIGRÀFICA	
Geològics Pedres mitjanes	Igual a:	 N	+ + + +	
	En contacte amb:			
	Se li adossa: 110, 116			
	S'adossa a:			
Orgànics	Cobert per: 102, 106	+ + + +		
	Cobreix: 114			
	Tallat per: 131			
Artificials Maons, morter de calç	Talla:	+ + + +		
	Reomplert per:			
	Reomple:			
Descripció: Mur bastit amb blocs de pedra lleugerament desbastats amb la presència d'alguns maons regularitzant les filades. Lligat amb morter de calç.			Data d'actuació: 16/08/10	Fitxa revisada per: Oriol Achón
Estat de conservació: Bo			Responsable: Oriol Achón	Compr. de documentació: Fitxa  Dibuix  Foto 


Procés d'excavació: Manual		Data inici: 16/08/10 Data fi: 20/08/10
Interpretació: Mur		
Materials representatius:	Referència materials: Fulls d'inventari núm.:	
Elements i criteris de datació: Estratigràfic, tipològic	Cronologia: Segle XVIII	
Observacions: Mur que presenta una capa d'arrebossat (U.E. 116) adherida. Les dimensions d'aquest mur superen les localitzades a la rasa.		
ARXIU		
plantes	seccions-alçats	fotografia
núm.:	núm.:	Diapositives: B/ N: Color:

FITXA D'UNITATS ESTRATIGRÀFIQUES				U.E.: 114   		
INTERVENCIÓ: Parc de la Ciutadella (Parlament de Catalunya - Edifici annex SE)			CODI: 080/10			
Sector: Façana Sud	Zona:	Cala:	Àmbit:	Cotes		
Definició: Banqueta de fonamentació	Críteris de diferenciació: Arqueològics, Arquitectònics	Color: Gris clar		Mínima: 3,50 m snm		
Superfície:	Fiabilitat estratigràfica: Alta	Consistència: Dur		Màxima: 4.40 m snm		
COMPONENTS	SEQÜÈNCIA FÍSICA	CROQUIS UBICACIÓ/ EXTENSIÓ		SEQ. ESTRATIGRÀFICA		
Geològics	Igual a:	 N	+	+	+	+
	En contacte amb:					
	Se li adossa:					
	S'adossa a:					
Orgànics	Cobert per: 113	+	+	+	+	+
	Cobreix:					
	Tallat per: 131					
Artificials	Talla:	+	+	+	+	+
	Reomplert per:					
	Reomple: 115					
Descripció: Banqueta formada per blocs mitjans i grans de pedra			Data d'actuació: 17/08/10		Fitxa revisada per: Oriol Achón	
Estat de conservació: Bo			Responsable: Oriol Achón		Compr. de documentació: Fitxa  Dibuix  Foto 	










Procés d'excavació Delimitació manual		Data inici: 17/08/10 Data fi: 27/08/10
Interpretació: Banqueta de fonamentació del mur U.E. 113.		
Materials representatius:	Referència materials:	
	Fulls d'inventari núm.:	
Elements i criteris de datació: Tipològics, estratigràfics	Cronologia: Segle XVIII	
Observacions:		
ARXIU		
plantes	seccions-alçats	fotografia
núm.:	núm.:	Diapositives: B/ N: Color:

FITXA D'UNITATS ESTRATIGRÀFIQUES				U.E.: 115   
INTERVENCIÓ: Parc de la Ciutadella (Parlament de Catalunya - Edifici annex SE)			CODI: 080/10	
Sector: Façana Sud	Zona:	Cala:	Àmbit:	Cotes
Definició: Rasa de fonamentació de la banqueteta U.E. 114	Criteris de diferenciació: Arqueològic	Color:		Mínima: 3,46 m snm
Superfície:	Fiabilitat estratigràfica: Alta	Consistència:		Màxima: 4.42 m snm
COMPONENTS	SEQÜÈNCIA FÍSICA	CROQUIS UBICACIÓ/ EXTENSIÓ	SEQ. ESTRATIGRÀFICA	
Geològics	Igual a:	 N	+ + + +	
	En contacte amb:			
	Se li adossa:			
	S'adossa a:			
Orgànics	Cobert per: 110		+ + + +	
	Cobreix:			
	Tallat per:			
Artificials	Talla: 111		+ + + +	
	Reomplert per: 114			
	Reomple:			
Descripció: Rasa de planta rectangular i secció lleugerament còncava reblida completament per la banqueteta U.E. 114			Data d'actuació: 18/08/10	Fitxa revisada per: Oriol Achón
Estat de conservació: Bo			Responsable: Oriol Achón	Compr. de documentació: Fitxa  Dibuix  Foto 

Procés d'excavació Manual		Data inici: 18/08/10 Data fi: 20/08/10
Interpretació: Rasa de fonamentació de la banqueteta U.E. 114		
Materials representatius:	Referència materials:	
	Fulls d'inventari núm.:	
Elements i criteris de datació: Estratigràfic	Cronologia: Segle XVIII	
Observacions: Rasa de fonamentació reblerta completament per la banqueteta. És a dir, que la banqueteta rebleix tota la rasa fet pel que es coneix a aquest tipus de fonamentació com de la rasa perduda		
ARXIU		
plantes	seccions-alçats	fotografia
núm.:	núm.:	Diapositives: B/ N: Color:

FITXA D'UNITATS ESTRATIGRÀFIQUES				U.E.: 116   		
INTERVENCIÓ: Parc de la Ciutadella (Parlament de Catalunya - Edifici annex SE)			CODI: 080/10			
Sector: Façana Sud	Zona:	Cala:	Àmbit:	Cotes		
Definició: Revestiment de morter de calç amb capa pictòrica	Criteris de diferenciació: Arqueològic Arquitectònic		Color: Gris		Mínima: 4,73 m snm	
Superfície: Llisa	Fiabilitat estratigràfica: Alta		Consistència: Dur		Màxima: 4,43 m snm	
COMPONENTS	SEQÜÈNCIA FÍSICA	CROQUIS UBICACIÓ/ EXTENSIÓ		SEQ. ESTRATIGRÀFICA		
Geològics	Igual a:	 N	+	+	+	+
	En contacte amb:					
	Se li adossa: 106					
	S'adossa a: 113					
Orgànics	Cobert per: 106	+	+	+	+	+
	Cobreix: 114					
	Tallat per:					
Artificials	Talla:	+	+	+	+	+
	Reomplert per:					
	Reomple:					
Descripció: Nivell de revestiment de morter de calç amb capa pictòrica llisa			Data d'actuació: 17/08/10		Fitxa revisada per: Oriol Achón	
Estat de conservació: Bo, en els trams en que es conserva.			Responsable: Oriol Achón		Compr. de documentació: Fitxa  Dibuix  Foto 	

Procés d'excavació Manual		Data inici: 17/08/10 Data fi: 20/08/10
<p>Interpretació: Nivell de revestiment amb restes pictòriques llises. Nivell d'arrebossat que ens indica que el nivell de pavimentació s'assentava directament sobre la banquetta de fonamentació. El paviment no es preserva.</p>		
Materials representatius:	Referència materials:	
	Fulls d'inventari núm.: 2	
Elements i criteris de datació: Estratigràfics	Cronologia: Segle XVIII	
Observacions:		
ARXIU		
plantes	seccions-alçats	fotografia
núm.:	núm.:	Diapositives: B/ N: Color:

FITXA D'UNITATS ESTRATIGRÀFIQUES				U.E.: 117   					
INTERVENCIÓ: Parc de la Ciutadella (Parlament de Catalunya - Edifici annex SE)			CODI: 080/10						
Sector: Façana Sud		Zona:		Cala:		Àmbit:		Cotes	
Definició: Mur		Críteris de diferenciació: Arquitectònics, arqueològics			Color: Gris			Mínima: 4,40 m snm	
Superfície:		Fiabilitat estratigràfica: Alta			Consistència: Dura			Màxima: 4,70 m snm	
COMPONENTS		SEQÜÈNCIA FÍSICA			CROQUIS UBICACIÓ/ EXTENSIÓ			SEQ. ESTRATIGRÀFICA	
Geològics		Igual a:			 N			+ + + +	
Pedres mitjanes		En contacte amb:							
		Se li adossa: 110, 106							
		S'adossa a:							
Orgànics		Cobert per: 102, 106			 N		+ + + +		
		Cobreix: 118							
		Tallat per: 131							
Artificials		Talla:			 N		+ + + +		
Maons, morter de calç		Reomplert per:							
		Reomple:							
Descripció: Mur bastit amb blocs de pedra lleugerament desbastats amb la presència d'alguns maons regularitzant les filades. Lligat amb morter de calç.					Data d'actuació: 18/08/10		Fitxa revisada per: Oriol Achón		
Estat de conservació: Bo					Responsable: Oriol Achón		Compr. de documentació:		
							Fitxa  Dibuix  Foto 		

Procés d'excavació: Manual

Data inici: 18/08/10 **Data fi:** 20/08/10

Interpretació: Mur

Materials representatius:

Referència materials:

Fulls d'inventari núm.:

Elements i criteris de datació:

Estratigràfic, tipològic

Cronologia:

Segle XVIII

Observacions:

Les dimensions d'aquest mur superen les localitzades a la rasa. Aquest mur es confluent amb el mur U.E. 113.

ARXIU

plantes

seccions-alçats

fotografia








núm.:

núm.:










Diapositives:

B/ N:








Color:

FITXA D'UNITATS ESTRATIGRÀFIQUES				U.E.: 118   		
INTERVENCIÓ: Parc de la Ciutadella (Parlament de Catalunya - Edifici annex SE)			CODI: 080/10			
Sector: Façana Sud	Zona:	Cala:	Àmbit:	Cotes		
Definició: Banqueta de fonamentació	Críteris de diferenciació: Arqueològics, Arquitectònics	Color: Gris clar		Mínima: 3,50 m snm		
Superfície:	Fiabilitat estratigràfica: Alta	Consistència: Dur		Màxima: 4.40 m snm		
COMPONENTS	SEQÜÈNCIA FÍSICA	CROQUIS UBICACIÓ/ EXTENSIÓ		SEQ. ESTRATIGRÀFICA		
Geològics	Igual a:	 N	+	+	+	+
	En contacte amb:					
	Se li adossa:					
	S'adossa a:					
Orgànics	Cobert per: 117, 133	+	+	+	+	+
	Cobreix:					
	Tallat per: 131					
Artificials	Talla:	+	+	+	+	+
	Reomplert per:					
	Reomple: 122					
Descripció: Banqueta formada per blocs mitjans i grans de pedra			Data d'actuació: 17/08/10		Fitxa revisada per: Oriol Achón	
Estat de conservació: Bo			Responsable: Oriol Achón		Compr. de documentació: Fitxa  Dibuix  Foto 	








Procés d'excavació Delimitació manual		Data inici: 17/08/10 Data fi: 27/08/10
Interpretació: Banqueta de fonamentació del mur U.E. 117. Confluent amb la banquetta U.E. 114.		
Materials representatius:	Referència materials:	
	Fulls d'inventari núm.:	
Elements i criteris de datació: Tipològics, estratigràfics	Cronologia: Segle XVIII	
Observacions:		
ARXIU		
plantes	seccions-alçats	fotografia
núm.:	núm.:	Diapositives: B/ N: Color:

FITXA D'UNITATS ESTRATIGRÀFIQUES				U.E.: 119   	
INTERVENCIÓ: Parc de la Ciutadella (Parlament de Catalunya - Edifici annex SE)			CODI: 080/10		
Sector: Façana Sud	Zona:	Cala:	Àmbit:	Cotes	
Definició: Solera de maons	Criteris de diferenciació: Físics		Color: Vermellós		Mínima: 4, 75 m snm
Superfície:	Fiabilitat estratigràfica: Alta		Consistència: Dura		Màxima: 4, 92 m snm
COMPONENTS	SEQÜÈNCIA FÍSICA	CROQUIS UBICACIÓ/ EXTENSIÓ		SEQ. ESTRATIGRÀFICA	
Geològics	Igual a:			+ + + +	
	En contacte amb:				
	Se li adossa:				
	S'adossa a:				
Orgànics	Cobert per: 102			+ + + +	
	Cobreix: 106				
	Tallat per: 131				
Artificials	Talla:			+ + + +	
	Reomplert per:				
	Reomple:				
Descripció: Solera de maons formada per tres filades de rajoles rectangulars lligades amb morter de calç.			Data d'actuació: 20/08/10	Fitxa revisada per: Oriol Achón	
Estat de conservació: Bo			Responsable: Oriol Achón	Compr. de documentació: Fitxa  Dibuix  Foto 	








Procés d'excavació Delimitació manual.		Data inici: 20/08/10 Data fi: 23/08/10
Interpretació: Possible paviment de rajoles.		
Materials representatius:	Referència materials:	
	Fulls d'inventari núm.:	
Elements i criteris de datació: Arqueològics	Cronologia: 2a meitat del segle XIX	
Observacions: Per la seva disposició aquest possible paviment és posterior a l'enderroc de l'edifici localitzat del conjunt de la Ciutadella en la present intervenció, però amb tot, també és anterior a la construcció de l'edifici actualment integrat al Parlament, construït a principis del segle XX. És a dir, aquesta estructura es realitza amb posterioritat a 1869 i amb anterioritat a 1905, tot hi que en desconeixem la seva utilitat. Tot sembla indicar que possiblement està vinculada amb alguna estructura construïda amb motiu de l'Exposició Universal de 1888 a Barcelona.		
ARXIU		
plantes	seccions-alçats	fotografia
núm.:	núm.:	Diapositives: B/ N: Color:

FITXA D'UNITATS ESTRATIGRÀFIQUES				U.E.: 120   		
INTERVENCIÓ: Parc de la Ciutadella (Parlament de Catalunya - Edifici annex SE)			CODI: 080/10			
Sector: Façana Sud	Zona:	Cala:	Àmbit:	Cotes		
Definició: Estrat	Criteris de diferenciació: Físic	Color: Vermell		Mínima: 4,60 m snm		
Superfície:	Fiabilitat estratigràfica: Alta	Consistència: Mitja		Màxima: 4.30 m snm		
COMPONENTS	SEQÜÈNCIA FÍSICA	CROQUIS UBICACIÓ/ EXTENSIÓ		SEQ. ESTRATIGRÀFICA		
Geològics Sauló	Igual a: 106	 N	+ + + +	+ + + +	+ + + +	
	En contacte amb:					
	Se li adossa:					
	S'adossa a:					
Orgànics	Cobert per: 106	+ + + +	+ + + +	+ + + +	+ + + +	
	Cobreix: 110, 125, 126, 127, 134, 135					
	Tallat per: 131					
Artificials Morter de calç	Talla:	+ + + +	+ + + +	+ + + +	+ + + +	
	Reomplert per:					
	Reomple:					
Descripció: Nivell de sauló brut amb presència de morter disgregat que amortitza les estructures.			Data d'actuació: 24/08/10	Fitxa revisada per: Oriol Achón		
Estat de conservació: Bo			Responsable: Oriol Achón	Compr. de documentació:		
				Fitxa 	Dibuix 	Foto 


Procés d'excavació: Mecànic i manual		Data inici: 24/08/10 Data fi: 25/08/10
Interpretació: Estrat d'amortització d'estructures		
Materials representatius:	Referència materials: Fulls d'inventari núm.: 2,3,4	
Elements i criteris de datació: Estratigràfic	Cronologia: Segle XIX	
Observacions:		
ARXIU		
plantes	seccions-alçats	fotografia
núm.:	núm.:	Diapositives: B/ N: Color:

FITXA D'UNITATS ESTRATIGRÀFIQUES				U.E.: 121   		
INTERVENCIÓ: Parc de la Ciutadella (Parlament de Catalunya - Edifici annex SE)			CODI: 080/10			
Sector: Façana Sud	Zona:	Cala:	Àmbit:	Cotes		
Definició: Banqueta de fonamentació	Críteris de diferenciació: Arqueològics, Arquitectònics	Color: Gris clar		Mínima: 3,42 m snm		
Superfície:	Fiabilitat estratigràfica: Alta	Consistència: Dur		Màxima: 4.24 m snm		
COMPONENTS	SEQÜÈNCIA FÍSICA	CROQUIS UBICACIÓ/ EXTENSIÓ		SEQ. ESTRATIGRÀFICA		
Geològics	Igual a:	 N	+	+	+	+
	En contacte amb:					
	Se li adossa:					
	S'adossa a:					
Orgànics	Cobert per: 120	+	+	+	+	+
	Cobreix:					
	Tallat per: 131					
Artificials	Talla:	+	+	+	+	+
	Reomplert per:					
	Reomple: 123					
Descripció: Banqueta formada per blocs mitjans i grans de pedra			Data d'actuació: 20/08/10		Fitxa revisada per: Oriol Achón	
Estat de conservació: Bo			Responsable: Oriol Achón		Compr. de documentació: Fitxa  Dibuix  Foto 	

Procés d'excavació Delimitació manual		Data inici: 20/08/10 Data fi: 27/08/10
Interpretació: Banqueta de fonamentació amb trajectòria confluent amb la banquetta U.E. 108.		
Materials representatius:	Referència materials:	
	Fulls d'inventari núm.:	
Elements i criteris de datació: Tipològics, estratigràfics	Cronologia: Segle XVIII	
Observacions:		
ARXIU		
plantes	seccions-alçats	fotografia
núm.:	núm.:	Diapositives: B/ N: Color:

FITXA D'UNITATS ESTRATIGRÀFIQUES				U.E.: 122   	
INTERVENCIÓ: Parc de la Ciutadella (Parlament de Catalunya - Edifici annex SE)			CODI: 080/10		
Sector: Façana Sud	Zona:	Cala:	Àmbit:	Cotes	
Definició: Rasa de fonamentació de la banqueteta U.E. 118	 criteris de diferenciació: Arqueològic		Color:	Mínima: 3,48 m snm	
Superfície:	Fiabilitat estratigràfica: Alta		Consistència:	Màxima: 4.42 m snm	
COMPONENTS	SEQÜÈNCIA FÍSICA	CROQUIS UBICACIÓ/ EXTENSIÓ		SEQ. ESTRATIGRÀFICA	
Geològics	Igual a:	 N		+ + + +	
	En contacte amb:				
	Se li adossa:				
	S'adossa a:				
Orgànics	Cobert per: 110	+ + + +			
	Cobreix:				
	Tallat per:				
Artificials	Talla: 111	+ + + +			
	Reomplert per: 118				
	Reomple:				
Descripció: Rasa de planta rectangular i secció lleugerament còncava reblida completament per la banqueteta U.E. 118			Data d'actuació: 24/08/10	Fitxa revisada per: Oriol Achón	
Estat de conservació: Bo			Responsable: Oriol Achón	Compr. de documentació: Fitxa  Dibuix  Foto 	








Procés d'excavació Manual		Data inici: 24/08/10 Data fi: 25/08/10
Interpretació: Rasa de fonamentació de la banqueteta U.E. 118		
Materials representatius:	Referència materials:	
	Fulls d'inventari núm.:	
Elements i criteris de datació: Estratigràfic	Cronologia: Segle XVIII	
Observacions: Rasa de fonamentació reblerta completament per la banqueteta. És a dir, que la banqueteta rebleix tota la rasa fet pel que es coneix a aquest tipus de fonamentació com de la rasa perduda		
ARXIU		
plantes	seccions-alçats	fotografia
núm.:	núm.:	Diapositives: B/ N: Color:

FITXA D'UNITATS ESTRATIGRÀFIQUES				U.E.: 123   	
INTERVENCIÓ: Parc de la Ciutadella (Parlament de Catalunya - Edifici annex SE)			CODI: 080/10		
Sector: Façana Sud	Zona:	Cala:	Àmbit:	Cotes	
Definició: Rasa de fonamentació de la banqueteta U.E. 121	Criteris de diferenciació: Arqueològic		Color:	Mínima: 3,46 m snm	
Superfície:	Fiabilitat estratigràfica: Alta		Consistència:	Màxima: 4.40 m snm	
COMPONENTS	SEQÜÈNCIA FÍSICA	CROQUIS UBICACIÓ/ EXTENSIÓ		SEQ. ESTRATIGRÀFICA	
Geològics	Igual a:	 N		+ + + +	
	En contacte amb:				
	Se li adossa:				
	S'adossa a:				
Orgànics	Cobert per: 120			+ + + +	
	Cobreix:				
	Tallat per:				
Artificials	Talla: 111			+ + + +	
	Reomplert per: 121				
	Reomple:				
Descripció: Rasa de planta rectangular i secció lleugerament còncava reblida completament per la banqueteta U.E. 121			Data d'actuació: 24/08/10		Fitxa revisada per: Oriol Achón
Estat de conservació: Bo			Responsable: Oriol Achón		Compr. de documentació: Fitxa  Dibuix  Foto 

Procés d'excavació Manual		Data inici: 24/08/10 Data fi: 27/08/10
Interpretació: Rasa de fonamentació de la banqueteta U.E. 121		
Materials representatius:	Referència materials:	
	Fulls d'inventari núm.:	
Elements i criteris de datació: Estratigràfic	Cronologia: Segle XVIII	
Observacions: Rasa de fonamentació reblerta completament per la banqueteta. És a dir, que la banqueteta rebleix tota la rasa fet pel que es coneix a aquest tipus de fonamentació com de la rasa perduda		
ARXIU		
plantes	seccions-alçats	fotografia
núm.:	núm.:	Diapositives: B/ N: Color:

FITXA D'UNITATS ESTRATIGRÀFIQUES			U.E.: 124   
INTERVENCIÓ: Parc de la Ciutadella (Parlament de Catalunya - Edifici annex SE)		CODI: 080/10	
Definició: Tub de serveis	Criteris de diferenciació: Físics	Color: Negre	Mínima: 4,34 m snm
Superfície: Llisa	Fiabilitat estratigràfica: Alta	Consistència: Dura	Màxima: 4.18 m snm
COMPONENTS	SEQÜÈNCIA FÍSICA	CROQUIS UBICACIÓ/ EXTENSIÓ	SEQ. ESTRATIGRÀFICA
Geològics	Igual a:	 N	+ + + +
	En contacte amb:		
	Se li adossa:		
	S'adossa a:		
Orgànics	Cobert per: 104	+ + + +	
	Cobreix:		
	Tallat per:		
Artificials	Talla:	+ + + +	
	Reomplert per:		
	Reomple:		
Descripció: Tub de serveis		Data d'actuació: 24/08/10	Fitxa revisada per: Oriol Achón
Estat de conservació: Bo		Responsable: Oriol Achón	Compr. de documentació: Fitxa  Dibuix  Foto 

Procés d'excavació: Manual		Data inici: 24/08/10 Data fi: 24/08/10
Interpretació: Tub de serveis.		
Materials representatius:	Referència materials: Fulls d'inventari núm.:	
Elements i criteris de datació: Material.	Cronologia: Segona meitat del segle XX	
Observacions:		
ARXIU		
plantes	seccions-alçats	fotografia
núm.:	núm.:	Diapositives: B/ N: Color:

FITXA D'UNITATS ESTRATIGRÀFIQUES				U.E.: 125	  	
INTERVENCIÓ: Parc de la Ciutadella (Parlament de Catalunya - Edifici annex SE)			CODI: 080/10			
Sector: Façana Sud	Zona:	Cala:	Àmbit:	Cotes		
Definició: Mur	Criteris de diferenciació: Arquitectònics, arqueològics	Color: Gris		Mínima: 4,40 m snm		
Superfície:	Fiabilitat estratigràfica: Alta	Consistència: Dura		Màxima: 4,77 m snm		
COMPONENTS	SEQÜÈNCIA FÍSICA	CROQUIS UBICACIÓ/ EXTENSIÓ	SEQ. ESTRATIGRÀFICA			
Geològics Pedres mitjanes	Igual a:	 N	+ + + +			
	En contacte amb:					
	Se li adossa: 110, 120					
	S'adossa a:					
Orgànics	Cobert per: 102, 106, 141	+ + + +				
	Cobreix: 126					
	Tallat per: 131					
Artificials Maons, morter de calç	Talla:	+ + + +				
	Reomplert per:					
	Reomple:					
Descripció: Mur bastit amb blocs de pedra lleugerament desbastats amb la presència d'alguns maons regularitzant les filades. Lligat amb morter de calç.			Data d'actuació: 26/08/10		Fitxa revisada per: Oriol Achón	
Estat de conservació: Bo			Responsable: Oriol Achón		Compr. de documentació: Fitxa  Dibuix  Foto 	

Procés d'excavació: Manual

Data inici: 26/08/10 **Data fi:** 26/08/10

Interpretació: Mur

Materials representatius:

Referència materials:

Fulls d'inventari núm.:

Elements i criteris de datació:

Estratigràfic, tipològic

Cronologia:

Segle XVIII

Observacions:

Les dimensions d'aquest mur superen les localitzades a la rasa.

ARXIU

plantes

seccions-alçats

fotografia








núm.:

núm.:




Diapositives:

B/ N:










Color:

<i>FITXA D'UNITATS ESTRATIGRÀFIQUES</i>				<i>U.E.: 126</i>   		
<i>INTERVENCIÓ: Parc de la Ciutadella (Parlament de Catalunya - Edifici annex SE)</i>			<i>CODI:080/10</i>			
Sector: Façana Sud	Zona:	Cala:	Àmbit:	Cotes		
Definició: Banqueta de fonamentació	Críteris de diferenciació: Arqueològics, Arquitectònics		Color: Gris clar	Mínima: 3,50 m snm		
Superfície:	Fiabilitat estratigràfica: Alta		Consistència: Dur	Màxima: 4.40 m snm		
COMPONENTS	SEQÜÈNCIA FÍSICA	CROQUIS UBICACIÓ/ EXTENSIÓ	SEQ. ESTRATIGRÀFICA			
Geològics	Igual a:	 N	+	+	+	+
	En contacte amb:					
	Se li adossa:					
	S'adossa a:					
Orgànics	Cobert per: 125		+	+	+	+
	Cobreix:					
	Tallat per: 131					
Artificials	Talla:		+	+	+	+
	Reomplert per:					
	Reomple: 126					
Descripció: Banqueta formada per blocs mitjans i grans de pedra			Data d'actuació: 26/08/10	Fitxa revisada per: Oriol Achón		
Estat de conservació: Bo			Responsable: Oriol Achón	Compr. de documentació: Fitxa  Dibuix  Foto 		








Procés d'excavació Delimitació manual		Data inici: 26/08/10 Data fi: 27/08/10
Interpretació: Banqueta de fonamentació del mur U.E. 125.		
Materials representatius:	Referència materials:	
	Fulls d'inventari núm.:	
Elements i criteris de datació: Tipològics, estratigràfics	Cronologia: Segle XVIII	
Observacions:		
ARXIU		
plantes	seccions-alçats	fotografia
núm.:	núm.:	Diapositives: B/ N: Color:

FITXA D'UNITATS ESTRATIGRÀFIQUES				U.E.: 127   		
INTERVENCIÓ: Parc de la Ciutadella (Parlament de Catalunya - Edifici annex SE)			CODI: 080/10			
Sector: Façana Sud	Zona:	Cala:	Àmbit:	Cotes		
Definició: Rasa de fonamentació de la banqueteta U.E. 126	Criteris de diferenciació: Arqueològic		Color:		Mínima: 3,44 m snm	
Superfície:	Fiabilitat estratigràfica: Alta		Consistència:		Màxima: 4.42 m snm	
COMPONENTS	SEQÜÈNCIA FÍSICA	CROQUIS UBICACIÓ/ EXTENSIÓ		SEQ. ESTRATIGRÀFICA		
Geològics	Igual a:	 N	+	+	+	+
	En contacte amb:					
	Se li adossa:					
	S'adossa a:					
Orgànics	Cobert per: 110	+	+	+	+	+
	Cobreix:					
	Tallat per:					
Artificials	Talla: 111	+	+	+	+	+
	Reomplert per: 126					
	Reomple:					
Descripció: Rasa de planta rectangular i secció lleugerament còncava reblida completament per la banqueteta U.E. 126			Data d'actuació: 20/08/10		Fitxa revisada per: Oriol Achón	
Estat de conservació: Bo			Responsable: Oriol Achón		Compr. de documentació: Fitxa  Dibuix  Foto 	








Procés d'excavació Manual		Data inici: 20/08/10 Data fi: 20/08/10
Interpretació: Rasa de fonamentació de la banqueteta U.E. 126		
Materials representatius:	Referència materials:	
	Fulls d'inventari núm.:	
Elements i criteris de datació: Estratigràfic	Cronologia: Segle XVIII	
Observacions: Rasa de fonamentació reblerta completament per la banqueteta. És a dir, que la banqueteta rebleix tota la rasa fet pel que es coneix a aquest tipus de fonamentació com de la rasa perduda		
ARXIU		
plantes	seccions-alçats	fotografia
núm.:	núm.:	Diapositives: B/ N: Color:

FITXA D'UNITATS ESTRATIGRÀFIQUES				U.E.: 128   	
INTERVENCIÓ: Parc de la Ciutadella (Parlament de Catalunya - Edifici annex SE)			CODI: 080/10		
Sector: Façana Sud	Zona:	Cala:	Àmbit:		Cotes
Definició: Negatiu	Críteris de diferenciació: Arqueològic		Color:		Mínima: 4,69 m snm
Superfície:	Fiabilitat estratigràfica: Alta		Consistència:		Màxima: 4.06 m snm
COMPONENTS	SEQÜÈNCIA FÍSICA	CROQUIS UBICACIÓ/ EXTENSIÓ		SEQ. ESTRATIGRÀFICA	
Geològics	Igual a:			+ + + +	
	En contacte amb:				
	Se li adossa:				
	S'adossa a:				
Orgànics	Cobert per: 101			+ + + +	
	Cobreix:				
	Tallat per:				
Artificials	Talla: 102, 120			+ + + +	
	Reomplert per: 129				
	Reomple:				
Descripció: Rasa de planta rectangular i secció lleugerament còncava			Data d'actuació: 26/08/10		Fitxa revisada per: Oriol Achón
Estat de conservació: Bo			Responsable: Oriol Achón		Compr. de documentació: Fitxa  Dibuix  Foto 








Procés d'excavació: Manual		Data inici: 26/08/10 Data fi: 26/08/10
Interpretació: Rasa d'instal·lació de serveis vinculats al Parlament de Catalunya.		
Materials representatius:	Referència materials: Fulls d'inventari núm.:	
Elements i criteris de datació:	Cronologia: Segona meitat del segle XX	
Observacions:		
ARXIU		
plantes	seccions-alçats	fotografia
núm.:	núm.:	Diapositives: B/ N: Color:

FITXA D'UNITATS ESTRATIGRÀFIQUES				U.E.: 129   		
INTERVENCIÓ: Parc de la Ciutadella (Parlament de Catalunya - Edifici annex SE)			CODI: 080/10			
Sector: Façana Sud	Zona:	Cala:	Àmbit:	Cotes		
Definició: Estructura bastida amb maons lligats amb ciment	Críteris de diferenciació: Arqueològic	Color: Vermellós		Mínima: 4,69 m snm		
Superfície:	Fiabilitat estratigràfica: Alta	Consistència: Dur		Màxima: 4.06 m snm		
COMPONENTS	SEQÜÈNCIA FÍSICA	CROQUIS UBICACIÓ/ EXTENSIÓ	SEQ. ESTRATIGRÀFICA			
Geològics	Igual a:	 N	+	+	+	+
	En contacte amb:					
	Se li adossa:					
	S'adossa a:					
Orgànics	Cobert per: 101		+	+	+	+
	Cobreix:					
	Tallat per:					
Artificials	Talla:		+	+	+	+
	Reomplert per:					
	Reomple: 128					
Descripció: Estructura de serveis que rebleix la rasa U.E. 128			Data d'actuació: 26/08/10	Fitxa revisada per: Oriol Achón		
Estat de conservació: Bo			Responsable: Oriol Achón	Compr. de documentació: Fitxa  Dibuix  Foto 		








Procés d'excavació: Manual		Data inici: 26/08/10 Data fi: 26/08/10
Interpretació: Estructura de serveis vinculats al Parlament de Catalunya.		
Materials representatius:	Referència materials: Fulls d'inventari núm.:	
Elements i criteris de datació:	Cronologia: Segona meitat del segle XX	
Observacions:		
ARXIU		
plantes	seccions-alçats	fotografia
núm.:	núm.:	Diapositives: B/ N: Color:

FITXA D'UNITATS ESTRATIGRÀFIQUES				U.E.: 130			
INTERVENCIÓ: Parc de la Ciutadella (Parlament de Catalunya - Edifici annex SE)				CODI: 080/10			
Sector: Façana Sud	Zona:	Cala:	Àmbit:	Cotes			
Definició: Sòcol de la façana de l'edifici actual	Críteris de diferenciació: Arquitectònic		Color: Gris	Mínima: 4,26 m snm			
Superfície: Buixardada	Fiabilitat estratigràfica: Alta		Consistència: Dur	Màxima: 5,66 m snm			
COMPONENTS	SEQÜÈNCIA FÍSICA	CROQUIS UBICACIÓ/ EXTENSIÓ		SEQ. ESTRATIGRÀFICA			
Geològics Pedra de Montjuïc	Igual a:	 N	+ + + +				
	En contacte amb:						
	Se li adossa: 100, 101, 102						
	S'adossa a:						
Orgànics	Cobert per:	+ + + +					
	Cobreix: 132						
	Tallat per:						
Artificials	Talla:	+ + + +					
	Reomplert per:						
	Reomple:						
Descripció: Sòcol fet amb blocs rectangulars de pedra de Montjuïc			Data d'actuació: 16/08/10	Fitxa revisada per: Oriol Achón			
Estat de conservació: Bo			Responsable: Oriol Achón	Compr. de documentació:			
				Fitxa	Dibuix	Foto	
							







Procés d'excavació Delimitació i neteja		Data inici: 16/08/10 Data fi: 16/08/10
Interpretació: Sòcol de coronament de la fonamentació U.E. 132 de l'edifici actual		
Materials representatius:	Referència materials:	
	Fulls d'inventari núm.:	
Elements i criteris de datació: Arquitectònic	Cronologia: Principis Segle XX	
Observacions:		
ARXIU		
plantes	seccions-alçats	fotografia
núm.:	núm.:	Diapositives: B/ N: Color:

FITXA D'UNITATS ESTRATIGRÀFIQUES				U.E.: 131   		
INTERVENCIÓ: Parc de la Ciutadella (Parlament de Catalunya - Edifici annex SE)			CODI: 080/10			
Sector: Façana Sud	Zona:	Cala:	Àmbit:	Cotes		
Definició: Rasa de fonamentació	Criteris de diferenciació: Arquitectònic	Color:		Mínima: 4,37 m snm		
Superfície:	Fiabilitat estratigràfica: Alta	Consistència: Dura		Màxima: Inferior a 3,31 m snm		
COMPONENTS	SEQÜÈNCIA FÍSICA	CROQUIS UBICACIÓ/ EXTENSIÓ	SEQ. ESTRATIGRÀFICA			
Geològics	Igual a:	 N	+	+	+	+
	En contacte amb:					
	Se li adossa:					
	S'adossa a:					
Orgànics	Cobert per: 130		+	+	+	+
	Cobreix:					
	Tallat per:					
Artificials	Talla: 102, 106, 107, 108 i observacions		+	+	+	+
	Reomplert per: 132, 133					
	Reomple:					
Descripció: Rasa de fonamentació de la banqueta de fonamentació de l'actual edifici			Data d'actuació: 16/08/10		Fitxa revisada per: Oriol Achón	
Estat de conservació: Bo			Responsable: Oriol Achón		Compr. de documentació: Fitxa  Dibuix  Foto 	







Procés d'excavació Delimitació manual		Data inici: 16/08/10 Data fi: 26/08/10
Interpretació: Rasa de fonamentació de la banqueteta U.E. 132 i 133		
Materials representatius:	Referència materials:	
	Fulls d'inventari núm.:	
Elements i criteris de datació: Arquitectònic	Cronologia: Principis Segle XX	
Observacions: Aquesta rasa afecta també els estrats i estructures següents, U.E.'s: 109, 110, 111, 112, 113, 114, 115, 116, 117, 119, 120, 121, 122, 123, 125, 126, 127, 134, 135, 136, 141, 142, 143, 144.		
ARXIU		
plantes	seccions-alçats	fotografia
núm.:	núm.:	Diapositives: B/ N: Color:

<i>FITXA D'UNITATS ESTRATIGRÀFIQUES</i>				U.E.: 132   		
<i>INTERVENCIÓ: Parc de la Ciutadella (Parlament de Catalunya - Edifici annex SE)</i>			<i>CODI:080/10</i>			
Sector: Façana Sud	Zona:	Cala:	Àmbit:	Cotes		
Definició: Fonamentació de l'actual edifici	Criteris de diferenciació: Arquitectònic	Color: Gris		Mínima: 4,37 m snm		
Superfície:	Fiabilitat estratigràfica: Alta	Consistència: Dura		Màxima: Inferior a 3,31 m snm		
COMPONENTS	SEQÜÈNCIA FÍSICA	CROQUIS UBICACIÓ/ EXTENSIÓ		SEQ. ESTRATIGRÀFICA		
Geològics	Igual a:	 N	+	+	+	+
	En contacte amb:					
	Se li adossa:					
	S'adossa a:					
Orgànics	Cobert per: 130	+	+	+	+	+
	Cobreix: 133, 134					
	Tallat per:					
Artificials	Talla:	+	+	+	+	+
	Reomplert per:					
	Reomple: 131					
Descripció: Fonamentació de l'actual edifici			Data d'actuació: 16/08/10	Fitxa revisada per: Oriol Achón		
Estat de conservació: Bo			Responsable: Oriol Achón	Compr. de documentació: Fitxa  Dibuix  Foto 		








Procés d'excavació Delimitació manual		Data inici: 16/08/10 Data fi: 26/08/10
Interpretació: Banqueta de fonamentació		
Materials representatius:	Referència materials:	
	Fulls d'inventari núm.:	
Elements i criteris de datació: Arquitectònic	Cronologia: Principis Segle XX	
Observacions:		
ARXIU		
plantes	seccions-alçats	fotografia
núm.:	núm.:	Diapositives: B/ N: Color:

FITXA D'UNITATS ESTRATIGRÀFIQUES				U.E.: 133   		
INTERVENCIÓ: Parc de la Ciutadella (Parlament de Catalunya - Edifici annex SE)			CODI: 080/10			
Sector: Façana Sud	Zona:	Cala:	Àmbit:	Cotes		
Definició: Arc de descàrrega de la fonamentació de l'actual edifici	Criteris de diferenciació: Arqueològic i arquitectònic.	Color: Vermellós		Mínima: inferior a 3,40 m snm		
Superfície:	Fiabilitat estratigràfica: Alta	Consistència: Dura		Màxima: 4,08 m snm		
COMPONENTS	SEQÜÈNCIA FÍSICA	CROQUIS UBICACIÓ/ EXTENSIÓ	SEQ. ESTRATIGRÀFICA			
Geològics	Igual a:	 N	+	+	+	+
	En contacte amb:					
	Se li adossa:					
	S'adossa a:					
Orgànics	Cobert per: 132		+	+	+	+
	Cobreix: 118					
	Tallat per:					
Artificials	Talla:		+	+	+	+
	Reomplert per:					
	Reomple: 131					
Descripció: Arc de descàrrega format per maons massissos disposats a plec de llibre.			Data d'actuació: 26/08/10	Fitxa revisada per: Oriol Achón		
Estat de conservació: Bo			Responsable: Oriol Achón	Compr. de documentació: Fitxa  Dibuix  Foto 		








Procés d'excavació Delimitació manual		Data inici: 26/08/10 Data fi: 27/08/10
Interpretació: Arc de descàrrega realitzat per tal d'evitar desmuntar la fonamentació U.E.118. Segurament aquesta solució s'aplica puntualment en aquells trams que no requereixen una major fonamentació i així s'esdevé un estalvi de força de treball.		
Materials representatius:	Referència materials: Fulls d'inventari núm.:	
Elements i criteris de datació: Tipològic	Cronologia: Principis del segle XX	
Observacions:		
ARXIU		
plantes	seccions-alçats	fotografia
núm.:	núm.:	Diapositives: B/ N: Color:

FITXA D'UNITATS ESTRATIGRÀFIQUES				U.E.: 134   		
INTERVENCIÓ: Parc de la Ciutadella (Parlament de Catalunya - Edifici annex SE)			CODI: 080/10			
Sector: Façana Sud	Zona:	Cala:	Àmbit:	Cotes		
Definició: Banqueta de fonamentació	Críteris de diferenciació: Arqueològics, Arquitectònics	Color: Gris clar		Mínima: 3,42 m snm		
Superfície:	Fiabilitat estratigràfica: Alta	Consistència: Dur		Màxima: 4.24 m snm		
COMPONENTS	SEQÜÈNCIA FÍSICA	CROQUIS UBICACIÓ/ EXTENSIÓ	SEQ. ESTRATIGRÀFICA			
Geològics	Igual a:	 N	+	+	+	+
	En contacte amb:					
	Se li adossa:					
	S'adossa a:					
Orgànics	Cobert per: 102, 120		+	+	+	+
	Cobreix:					
	Tallat per: 131					
Artificials	Talla:		+	+	+	+
	Reomplert per:					
	Reomple: 135					
Descripció: Banqueta formada per blocs mitjans i grans de pedra lligats amb abundant morter de calç.			Data d'actuació: 24/08/10		Fitxa revisada per: Oriol Achón	
Estat de conservació: Bo			Responsable: Oriol Achón		Compr. de documentació: Fitxa  Dibuix  Foto 	








Procés d'excavació Delimitació manual		Data inici: 24/08/10 Data fi: 27/08/10
Interpretació: Banqueta de fonamentació amb la mateixa trajectòria que la banquetta U.E.312.		
Materials representatius:	Referència materials:	
	Fulls d'inventari núm.:	
Elements i criteris de datació: Tipològics, estratigràfics	Cronologia: Segle XVIII	
Observacions: Aquesta fonamentació coincideix amb la banquetta U.E.312.		
ARXIU		
plantes	seccions-alçats	fotografia
núm.:	núm.:	Diapositives: B/ N: Color:

FITXA D'UNITATS ESTRATIGRÀFIQUES				U.E.: 135   		
INTERVENCIÓ: Parc de la Ciutadella (Parlament de Catalunya - Edifici annex SE)			CODI: 080/10			
Sector: Façana Sud	Zona:	Cala:	Àmbit:	Cotes		
Definició: Rasa de fonamentació de la banqueteta U.E.134	Criteris de diferenciació: Arqueològic	Color:		Mínima: 3,48 m snm		
Superfície:	Fiabilitat estratigràfica: Alta	Consistència:		Màxima: 4.42 m snm		
COMPONENTS	SEQÜÈNCIA FÍSICA	CROQUIS UBICACIÓ/ EXTENSIÓ	SEQ. ESTRATIGRÀFICA			
Geològics	Igual a:	 N	+	+	+	+
	En contacte amb:					
	Se li adossa:					
	S'adossa a:					
Orgànics	Cobert per: 120		+	+	+	+
	Cobreix:					
	Tallat per:					
Artificials	Talla: 111		+	+	+	+
	Reomplert per: 134					
	Reomple:					
Descripció: Rasa de planta rectangular i secció lleugerament còncava reblida completament per la banqueteta U.E.134			Data d'actuació: 24/08/10		Fitxa revisada per: Oriol Achón	
Estat de conservació: Bo			Responsable: Oriol Achón		Compr. de documentació: Fitxa  Dibuix  Foto 	








Procés d'excavació Manual		Data inici: 24/08/10 Data fi: 25/08/10
Interpretació: Rasa de fonamentació de la banqueteta U.E.134		
Materials representatius:	Referència materials: Fulls d'inventari núm.:	
Elements i criteris de datació: Estratigràfic	Cronologia: Segle XVIII	
Observacions: Rasa de fonamentació reblerta completament per la banqueteta. És a dir, que la banqueteta rebleix tota la rasa fet pel que es coneix a aquest tipus de fonamentació com de la rasa perduda		
ARXIU		
plantes	seccions-alçats	fotografia
núm.:	núm.:	Diapositives: B/ N: Color:

FITXA D'UNITATS ESTRATIGRÀFIQUES				U.E.: 136   		
INTERVENCIÓ: Parc de la Ciutadella (Parlament de Catalunya - Edifici annex SE)			CODI: 080/10			
Sector: Façana Sud	Zona:	Cala:	Àmbit:	Cotes		
Definició: Estructura paral·lela al mur U.E.142.	Criteris de diferenciació: Arqueològics, Arquitectònics	Color: Gris clar		Mínima: 3,82 m snm		
Superfície:	Fiabilitat estratigràfica: Alta	Consistència: Dur		Màxima: 4,34 m snm		
COMPONENTS	SEQÜÈNCIA FÍSICA	CROQUIS UBICACIÓ/ EXTENSIÓ	SEQ. ESTRATIGRÀFICA			
Geològics	Igual a:	 N	+	+	+	+
	En contacte amb:					
	Se li adossa:					
	S'adossa a:					
Orgànics	Cobert per: 120		+	+	+	+
	Cobreix:					
	Tallat per: 131					
Artificials	Talla:		+	+	+	+
	Reomplert per:					
	Reomple: 143					
Descripció: Mur format per blocs mitjans i grans de pedra lligats amb morter de calç.			Data d'actuació: 20/08/10	Fitxa revisada per: Oriol Achón		
Estat de conservació: Bo			Responsable: Oriol Achón	Compr. de documentació: Fitxa  Dibuix  Foto 		






Procés d'excavació Delimitació manual		Data inici: 20/08/10 Data fi: 27/08/10
Interpretació: Mur oest d'una canalització formada pels murs U.E's.136 i 142.		
Materials representatius:	Referència materials:	
	Fulls d'inventari núm.:	
Elements i criteris de datació: Tipològics, estratigràfics	Cronologia: Segle XVIII	
Observacions:		
ARXIU		
plantes	seccions-alçats	fotografia
núm.:	núm.:	Diapositives: B/ N: Color:

FITXA D'UNITATS ESTRATIGRÀFIQUES				U.E.: 137   
INTERVENCIÓ: Parc de la Ciutadella (Parlament de Catalunya - Edifici annex SE)			CODI: 080/10	
Sector: Façana Sud	Zona:	Cala:	Àmbit:	Cotes
Definició: Rasa de serveis	Criteris de diferenciació: Arqueològic		Color:	Mínima: 4,01 m snm
Superfície:	Fiabilitat estratigràfica: Alta		Consistència:	Màxima: 4.42 m snm
COMPONENTS	SEQÜÈNCIA FÍSICA	CROQUIS UBICACIÓ/ EXTENSIÓ		SEQ. ESTRATIGRÀFICA
Geològics	Igual a:	 N		+ + + +
	En contacte amb:			
	Se li adossa:			
	S'adossa a:			
Orgànics	Cobert per: 101			+ + + +
	Cobreix:			
	Tallat per:			
Artificials	Talla: 102, 120			
	Reomplert per: 138, 140			+ + + +
	Reomple:			
Descripció: Rasa de planta rectangular i secció lleugerament còncava reblida pels serveis identificats amb la U.E.138.			Data d'actuació: 23/08/10	Fitxa revisada per: Oriol Achón
Estat de conservació: Bo			Responsable: Oriol Achón	Compr. de documentació: Fitxa  Dibuix  Foto 








Procés d'excavació Manual		Data inici: 23/08/10 Data fi: 25/08/10
Interpretació: Rasa de serveis que procedent d'una caixa de serveis elèctrics s'introdueix a l'interior de l'edifici.		
Materials representatius:	Referència materials: Fulls d'inventari núm.:	
Elements i criteris de datació: Estratigràfic	Cronologia: Segona meitat del segle XX	
Observacions: Rasa de serveis, aquests es trobaven en funcionament.		
ARXIU		
plantes	seccions-alçats	fotografia
núm.:	núm.:	Diapositives: B/ N: Color:

FITXA D'UNITATS ESTRATIGRÀFIQUES				U.E.: 138   		
INTERVENCIÓ: Parc de la Ciutadella (Parlament de Catalunya - Edifici annex SE)			CODI: 080/10			
Sector: Façana Sud	Zona:	Cala:	Àmbit:	Cotes		
Definició: Serveis	Criteris de diferenciació: Arqueològics, Arquitectònics		Color:	Mínima: 4,02 m snm		
Superfície:	Fiabilitat estratigràfica: Alta	Consistència:	Màxima: 4.24 m snm			
COMPONENTS	SEQÜÈNCIA FÍSICA	CROQUIS UBICACIÓ/ EXTENSIÓ	SEQ. ESTRATIGRÀFICA			
Geològics	Igual a:	 N	+	+	+	+
	En contacte amb:					
	Se li adossa:					
	S'adossa a:					
Orgànics	Cobert per: 140		+	+	+	+
	Cobreix:					
	Tallat per:					
Artificials	Talla:		+	+	+	+
	Reomplert per:					
	Reomple: 137					
Descripció: Serveis elèctrics que procedents de la caixa es dirigeixen a l'interior de l'edifici			Data d'actuació: 23/08/10	Fitxa revisada per: Oriol Achón		
Estat de conservació: Bo			Responsable: Oriol Achón	Compr. de documentació: Fitxa  Dibuix  Foto 		








Procés d'excavació Delimitació manual		Data inici: 23/08/10 Data fi: 27/08/10
Interpretació: Serveis elèctrics que es trobaven en ús en el moment de la intervenció.		
Materials representatius:	Referència materials: Fulls d'inventari núm.:	
Elements i criteris de datació: Tipològics, estratigràfics	Cronologia: Segona meitat del segle XX	
Observacions:		
ARXIU		
plantes	seccions-alçats	fotografia
núm.:	núm.:	Diapositives: B/ N: Color:

FITXA D'UNITATS ESTRATIGRÀFIQUES				U.E.: 139   
INTERVENCIÓ: Parc de la Ciutadella (Parlament de Catalunya - Edifici annex SE)			CODI: 080/10	
Sector: Façana Sud	Zona:	Cala:	Àmbit:	Cotes
Definició: Plataforma de formigó	Críteris de diferenciació: Arqueològic	Color: Gris clar		Mínima: 4,22 m snm
Superfície:	Fiabilitat estratigràfica: Alta	Consistència:		Màxima: 4.42 m snm
COMPONENTS	SEQÜÈNCIA FÍSICA	CROQUIS UBICACIÓ/ EXTENSIÓ		SEQ. ESTRATIGRÀFICA
Geològics	Igual a:	 N	+ + + +	
	En contacte amb:			
	Se li adossa:			
	S'adossa a: 100, 101			
Orgànics	Cobert per:	+ + + +		
	Cobreix:			
	Tallat per:			
Artificials	Talla:	+ + + +		
	Reomplert per:			
	Reomple:			
Descripció: Base de formigó on per sobre es situa la caixa o transformador dels serveis elèctrics U.E.138.			Data d'actuació: 23/08/10	Fitxa revisada per: Oriol Achón
Estat de conservació: Bo			Responsable: Oriol Achón	Compr. de documentació: Fitxa  Dibuix  Foto 








Procés d'excavació Delimitació manual		Data inici: 23/08/10 Data fi: 25/08/10
Interpretació: Base de formigó de la caixa transformadora del quadre elèctric.		
Materials representatius:	Referència materials: Fulls d'inventari núm.:	
Elements i criteris de datació: Estratigràfic	Cronologia: Segona meitat del segle XX	
Observacions:		
ARXIU		
plantes	seccions-alçats	fotografia
núm.:	núm.:	Diapositives: B/ N: Color:

FITXA D'UNITATS ESTRATIGRÀFIQUES				U.E.: 140   		
INTERVENCIÓ: Parc de la Ciutadella (Parlament de Catalunya - Edifici annex SE)			CODI: 080/10			
Sector: Façana Sud	Zona:	Cala:	Àmbit:	Cotes		
Definició: Estrat de sauló	Críteris de diferenciació: Arqueològics, Arquitectònics		Color: Ocre	Mínima: 4,02 m snm		
Superfície:	Fiabilitat estratigràfica: Alta		Consistència: Dur	Màxima: 4.44 m snm		
COMPONENTS	SEQÜÈNCIA FÍSICA	CROQUIS UBICACIÓ/ EXTENSIÓ	SEQ. ESTRATIGRÀFICA			
Geològics	Igual a:	 N	+	+	+	+
	En contacte amb:					
	Se li adossa:					
	S'adossa a:					
Orgànics	Cobert per: 101		+	+	+	+
	Cobreix:					
	Tallat per:					
Artificials	Talla:		+	+	+	+
	Reomplert per:					
	Reomple: 137					
Descripció: Estrat de sauló que rebleix la rasa U.E.137 i cobreix el cablejat elèctric.			Data d'actuació: 23/08/10	Fitxa revisada per: Oriol Achón		
Estat de conservació: Bo			Responsable: Oriol Achón	Compr. de documentació: Fitxa  Dibuix  Foto 		

Procés d'excavació Manual		Data inici: 23/08/10 Data fi: 27/08/10
Interpretació: Estrat de rebliment.		
Materials representatius:	Referència materials: Fulls d'inventari núm.:	
Elements i criteris de datació: Tipològics, estratigràfics	Cronologia: Segona meitat del segle XX	
Observacions:		
ARXIU		
plantes	seccions-alçats	fotografia
núm.:	núm.:	Diapositives: B/ N: Color:

<i>FITXA D'UNITATS ESTRATIGRÀFIQUES</i>				<i>U.E.: 141</i>   		
<i>INTERVENCIÓ: Parc de la Ciutadella (Parlament de Catalunya - Edifici annex SE)</i>			<i>CODI:080/10</i>			
Sector: Façana Sud	Zona:	Cala:	Àmbit:	Cotes		
Definició: Arrencament de la volta que es localitza sobre el mur U.E.125.	Críteris de diferenciació: Arqueològic		Color: Gris	Mínima: 4,58 m snm		
Superfície:	Fiabilitat estratigràfica: Alta		Consistència:	Màxima: 4,77 m snm		
COMPONENTS	SEQÜÈNCIA FÍSICA	CROQUIS UBICACIÓ/ EXTENSIÓ	SEQ. ESTRATIGRÀFICA			
Geològics	Igual a:	 N	+	+	+	+
	En contacte amb:					
	Se li adossa:					
	S'adossa a:					
Orgànics	Cobert per: 120		+	+	+	+
	Cobreix: 125					
	Tallat per:					
Artificials	Talla:		+	+	+	+
	Reomplert per:					
	Reomple:					
Descripció: Arrencament d'una volta no preservada. Tan sols es conserva el seu arrencament. Aquest està format per morter de calç, blocs de pedra mitjans i maons.			Data d'actuació: 23/08/10	Fitxa revisada per: Oriol Achón		
Estat de conservació: Bo			Responsable: Oriol Achón	Compr. de documentació: Fitxa  Dibuix  Foto 		

Procés d'excavació Manual		Data inici: 23/08/10 Data fi: 25/08/10
<p>Interpretació: Volta que cobreix l'estructura U.E.125. Aquesta devia recolzar-se a un mur paral·lel no preservat i indicaria que forma part d'una canalització de desguàs. La volta estaria formada per maons massissos disposats a plec de llibre lligats amb morter de calç.</p>		
Materials representatius:	Referència materials:	
	Fulls d'inventari núm.:	
Elements i criteris de datació: Estratigràfic	Cronologia: Segle XVIII	
<p>Observacions: Aquesta canalització podria estar vinculada amb el sistema d'evacuació d'aigües de la Ciutadella.</p>		
ARXIU		
plantes	seccions-alçats	fotografia
núm.:	núm.:	Diapositives: B/ N: Color:

FITXA D'UNITATS ESTRATIGRÀFIQUES			U.E.: 142   
INTERVENCIÓ: Parc de la Ciutadella (Parlament de Catalunya - Edifici annex SE)		CODI: 080/10	
Definició: Estructura paral·lela al mur U.E.136.	Criteris de diferenciació: Arqueològics, Arquitectònics	Color: Gris clar	Mínima: 3,86 m snm
Superfície:	Fiabilitat estratigràfica: Alta	Consistència: Dur	Màxima: 4,34 m snm
COMPONENTS	SEQÜÈNCIA FÍSICA	CROQUIS UBICACIÓ/ EXTENSIÓ	SEQ. ESTRATIGRÀFICA
Geològics	Igual a:	 N	+ + + +
	En contacte amb:		
	Se li adossa:		
	S'adossa a:		
Orgànics	Cobert per: 120		+ + + +
	Cobreix:		
	Tallat per: 131		
Artificials	Talla:		+ + + +
	Reomplert per:		
	Reomple: 143		
Descripció: Mur format per blocs mitjans i grans de pedra lligats amb morter de calç.		Data d'actuació: 23/08/10	Fitxa revisada per: Oriol Achón
Estat de conservació: Bo		Responsable: Oriol Achón	Compr. de documentació: Fitxa  Dibuix  Foto 

Procés d'excavació Delimitació manual

Data inici: 23/08/10 **Data fi:** 27/08/10

Interpretació: Mur est d'una canalització formada pels murs U.E.'s 136 i 142.

Materials representatius:

Referència materials:

Fulls d'inventari núm.:

Elements i criteris de datació:

Tipològics, estratigràfics

Cronologia:

Segle XVIII

Observacions:

Les traces d'aquest mur són molt minses.

ARXIU

plantes

seccions-alçats

fotografia








núm.:

núm.:

Diapositives:

B/ N:








Color:

<i>FITXA D'UNITATS ESTRATIGRÀFIQUES</i>				U.E.: 143   
<i>INTERVENCIÓ: Parc de la Ciutadella (Parlament de Catalunya - Edifici annex SE)</i>			<i>CODI:080/10</i>	
Sector: Façana Sud	Zona:	Cala:	Àmbit:	Cotes
Definició: Rasa de fonamentació de la canalització formada pels murs U.E.'s 136 i 142.		Críteris de diferenciació: Arqueològic	Color:	Mínima: 3,88 m snm
Superfície:		Fiabilitat estratigràfica: Alta	Consistència:	Màxima: 4.32 m snm
COMPONENTS	SEQÜÈNCIA FÍSICA		CROQUIS UBICACIÓ/ EXTENSIÓ	SEQ. ESTRATIGRÀFICA
Geològics	Igual a:		 N	+ + + +
	En contacte amb:			
	Se li adossa:			
	S'adossa a:			
Orgànics	Cobert per: 120		+ + + +	
	Cobreix:			
	Tallat per:			
Artificials	Talla: 111		+ + + +	
	Reomplert per: 136, 142			
	Reomple:			
Descripció: Rasa de planta rectangular i secció lleugerament còncava reblida als extrems laterals pels murs U.E.'s 136 i 142.			Data d'actuació: 23/08/10	Fitxa revisada per: Oriol Achón
Estat de conservació: Bo			Responsable: Oriol Achón	Compr. de documentació: Fitxa  Dibuix  Foto 

Procés d'excavació Manual		Data inici: 23/08/10 Data fi: 26/08/10
Interpretació: Rasa per encabir la canalització formada pels murs U.E.'s 136 i 142.		
Materials representatius:	Referència materials: Fulls d'inventari núm.:	
Elements i criteris de datació: Estratigràfic	Cronologia: Segle XVIII	
Observacions:		
ARXIU		
plantes	seccions-alçats	fotografia
núm.:	núm.:	Diapositives: B/ N: Color:

FITXA D'UNITATS ESTRATIGRÀFIQUES				U.E.: 200   
INTERVENCIÓ: Parc de la Ciutadella (Parlament de Catalunya - Edifici annex SE)			CODI: 080/10	
Sector: Façana Est	Zona:	Cala:	Àmbit:	Cotes
Definició: Paviment rajoles		Críteris de diferenciació: Arquitectònics	Color: Gris clar	
Superfície:		Fiabilitat estratigràfica: Alta	Consistència: Dur	
COMPONENTS		SEQÜÈNCIA FÍSICA		SEQ. ESTRATIGRÀFICA
Geològics	Igual a:		 N	+ + + +
	En contacte amb:			
	Se li adossa:			
	S'adossa a:			
Orgànics	Cobert per:		+ + + +	
	Cobreix: 201			
	Tallat per:			
Artificials	Talla:		+ + + +	
	Reomplert per:			
	Reomple:			
Descripció: Paviment de rajoles quadrades tipològicament idèntic a qualsevol paviment de vorera de carrer. Paviment disposat a caixó.			Data d'actuació: 16/08/10	Fitxa revisada per: Oriol Achón
Estat de conservació: Bo			Responsable: Oriol Achón	Compr. de documentació: Fitxa  Dibuix  Foto 

Procés d'excavació Manual		Data inici: 16/08/10 Data fi: 16/08/10
Interpretació: Paviment de vorera exterior.		
Materials representatius:	Referència materials: Fulls d'inventari núm.:	
Elements i criteris de datació: Estratigràfic i tipològic	Cronologia: Segona meitat del segle XX	
Observacions: Possiblement en un primer moment el paviment d'aquest sector del perímetre del Parlament de Catalunya estigués realitzat amb lloses de pedra de Montjuïc, però fruit de les diferents remocions i instal·lacions de serveis soterrats elèctrics, telefònics ... Es molt possible que part de les lloses originals es trenquessin i per això fossin substituïdes per altres lloses de la façana posterior i finalment substituït el paviment original per aquest.		
ARXIU		
plantes	seccions-alçats	fotografia
núm.:	núm.:	Diapositives: B/ N: Color:

FITXA D'UNITATS ESTRATIGRÀFIQUES				U.E.: 201   		
INTERVENCIÓ: Parc de la Ciutadella (Parlament de Catalunya - Edifici annex SE)			CODI: 080/10			
Sector: Façana Est	Zona:	Cala:	Àmbit:	Cotes		
Definició: Preparació de paviment	Criteris de diferenciació: Físics	Color: Gris		Mínima: 5,26 m snm		
Superfície:	Fiabilitat estratigràfica: Alta	Consistència: Dura		Màxima: 5,20 m snm		
COMPONENTS	SEQÜÈNCIA FÍSICA	CROQUIS UBICACIÓ/ EXTENSIÓ	SEQ. ESTRATIGRÀFICA			
Geològics	Igual a: 101, 301, 401, 501	 N	+	+	+	+
	En contacte amb:					
	Se li adossa:					
	S'adossa a: 209					
Orgànics	Cobert per: 200		+	+	+	+
	Cobreix: 203					
	Tallat per:					
Artificials Ciment	Talla:		+	+	+	+
	Reomplert per:					
	Reomple:					
Descripció: Nivell de preparació de morter pòrtland.			Data d'actuació: 16/08/10	Fitxa revisada per: Oriol Achón		
Estat de conservació: Bo			Responsable: Oriol Achón	Compr. de documentació: Fitxa  Dibuix  Foto 		








Procés d'excavació: Mecànic		Data inici: 16/08/10 Data fi: 16/08/10
Interpretació: Nivell de preparació de morter pòrtland que adhereix el paviment amb el subsòl.		
Materials representatius:	Referència materials:	
	Fulls d'inventari núm.:	
Elements i criteris de datació: Arqueològics	Cronologia: 2a meitat del segle XX	
Observacions:		
ARXIU		
plantes	seccions-alçats	fotografia
núm.:	núm.:	Diapositives: B/ N: Color:

<i>FITXA D'UNITATS ESTRATIGRÀFIQUES</i>				<i>U.E.: 202</i>   		
<i>INTERVENCIÓ: Parc de la Ciutadella (Parlament de Catalunya - Edifici annex SE)</i>			<i>CODI:080/10</i>			
Sector: Façana Est	Zona:	Cala:	Àmbit:	Cotes		
Definició: Xarxa electrosoldada	Criteris de diferenciació: Arquitectònic	Color: Gris		Mínima: 5,19 m snm		
Superfície:	Fiabilitat estratigràfica: Alta	Consistència: Dur		Màxima: 5,18 m snm		
COMPONENTS	SEQÜÈNCIA FÍSICA	CROQUIS UBICACIÓ/ EXTENSIÓ	SEQ. ESTRATIGRÀFICA			
Geològics	Igual a:	 N	+	+	+	+
	En contacte amb:					
	Se li adossa:					
	S'adossa a: 209					
Orgànics	Cobert per: 201		+	+	+	+
	Cobreix: 203					
	Tallat per:					
Artificials	Talla:		+	+	+	+
	Reomplert per:					
	Reomple:					
Descripció: Xarxa electrosoldada			Data d'actuació: 16/08/10	Fitxa revisada per: Oriol Achón		
Estat de conservació: Bo			Responsable: Oriol Achón	Compr. de documentació: Fitxa  Dibuix  Foto 		










Procés d'excavació Mecànic		Data inici: 16/08/10 Data fi: 17/08/10
Interpretació: Xarxa electrosoldada que conjuntament amb la solera de ciment configura la preparació del paviment U.E. 200.		
Materials representatius:	Referència materials: Fulls d'inventari núm.:	
Elements i criteris de datació: Tipològic	Cronologia: Segona meitat del segle XX	
Observacions:		
ARXIU		
plantes	seccions-alçats	fotografia
núm.:	núm.:	Diapositives: B/ N: Color:

FITXA D'UNITATS ESTRATIGRÀFIQUES				U.E.: 203	<input type="checkbox"/> <input type="checkbox"/> <input checked="" type="checkbox"/>	
INTERVENCIÓ: Parc de la Ciutadella (Parlament de Catalunya - Edifici annex SE)			CODI: 080/10			
Sector: Façana Est	Zona:	Cala:	Àmbit:	Cotes		
Definició: Estrat	Criteris de diferenciació: Físics	Color: Marró gris		Mínima: 4,91 m snm		
Superfície:	Fiabilitat estratigràfica: Alta	Consistència: Flonja		Màxima: 4,44 m snm		
COMPONENTS	SEQÜÈNCIA FÍSICA	CROQUIS UBICACIÓ/ EXTENSIÓ	SEQ. ESTRATIGRÀFICA			
Geològics	Igual a: 102, 302, 403, 502	 N	+	+	+	+
Sauló	En contacte amb:					
	Se li adossa:					
	S'adossa a: 209					
Orgànics	Cobert per: 202		+	+	+	+
	Cobreix: 211, 212, 213, 214, 215, 216					
	Tallat per: 204, 207, 218					
Artificials	Talla:		+	+	+	+
	Reomplert per:					
	Reemple:					
Descripció: Estrat de sauló			Data d'actuació: 17/08/10	Fitxa revisada per: Oriol Achón		
Estat de conservació: Bo			Responsable: Oriol Achón	Compr. de documentació:		
				Fitxa <input checked="" type="checkbox"/>	Dibuix <input checked="" type="checkbox"/>	Foto <input checked="" type="checkbox"/>







Procés d'excavació: Mecànic		Data inici: 17/08/10 Data fi: 17/08/10
Interpretació: Estrat d'anivellament o regularització del subsòl.		
Materials representatius:	Referència materials: Fulls d'inventari núm.: 4, 5	
Elements i criteris de datació:	Cronologia: Segona meitat del segle XIX	
Observacions:		
ARXIU		
plantes	seccions-alçats	fotografia
núm.:	núm.:	Diapositives: B/ N: Color:

<i>FITXA D'UNITATS ESTRATIGRÀFIQUES</i>				<i>U.E.: 204</i>   		
<i>INTERVENCIÓ: Parc de la Ciutadella (Parlament de Catalunya - Edifici annex SE)</i>			<i>CODI:080/10</i>			
Sector: Façana Est	Zona:	Cala:	Àmbit:	Cotes		
Definició: Rasa de serveis	Criteris de diferenciació: Físics		Color:	Mínima: 5,32 m snm		
Superfície:	Fiabilitat estratigràfica: Alta		Consistència:	Màxima: 4,99 m snm		
COMPONENTS	SEQÜÈNCIA FÍSICA	CROQUIS UBICACIÓ/ EXTENSIÓ	SEQ. ESTRATIGRÀFICA			
Geològics	Igual a:	 N	+	+	+	+
	En contacte amb:					
	Se li adossa:					
	S'adossa a:					
Orgànics	Cobert per: 202		+	+	+	+
	Cobreix:					
	Tallat per:					
Artificials	Talla:		+	+	+	+
	Reomplert per: 205, 208					
	Reomple:					
Descripció: Rasa de planta rectangular i secció còncava per encabir diferents tubs de serveis.			Data d'actuació: 17/08/10	Fitxa revisada per: Oriol Achón		
Estat de conservació: Bo			Responsable: Oriol Achón	Compr. de documentació: Fitxa  Dibuix  Foto 		








Procés d'excavació Manual		Data inici: 17/08/10 Data fi: 17/08/10
Interpretació: Rasa de serveis		
Materials representatius:	Referència materials:	
	Fulls d'inventari núm.:	
Elements i criteris de datació: Tipològics	Cronologia: Segona meitat del segle XX	
Observacions: Rasa de serveis que es troben en ús.		
ARXIU		
plantes	seccions-alçats	fotografia
núm.:	núm.:	Diapositives: B/ N: Color:

FITXA D'UNITATS ESTRATIGRÀFIQUES				U.E.: 205   	
INTERVENCIÓ: Parc de la Ciutadella (Parlament de Catalunya - Edifici annex SE)			CODI: 080/10		
Sector: Façana Est	Zona:	Cala:	Àmbit:	Cotes	
Definició: Tubs de serveis	Criteris de diferenciació: Físics		Color: Groc, negre		Mínima: 4, 84 m snm
Superfície:	Fiabilitat estratigràfica: Alta		Consistència: Dura		Màxima: 4, 74 m snm
COMPONENTS	SEQÜÈNCIA FÍSICA	CROQUIS UBICACIÓ/ EXTENSIÓ		SEQ. ESTRATIGRÀFICA	
Geològics	Igual a:			+ + + +	
	En contacte amb:				
	Se li adossa:				
	S'adossa a:				
Orgànics	Cobert per: 202			+ + + +	
	Cobreix:				
	Tallat per:				
Artificials	Talla:			+ + + +	
	Reomplert per:				
	Reomple: 204				
Descripció: Conjunt de tubs de serveis			Data d'actuació: 17/08/10	Fitxa revisada per: Oriol Achón	
Estat de conservació: Bo			Responsable: Oriol Achón	Compr. de documentació: Fitxa  Dibuix  Foto 	








Procés d'excavació Delimitació manual		Data inici: 17/08/10 Data fi: 17/08/10
Interpretació: Serveis de llum, gas i telèfon.		
Materials representatius:	Referència materials: Fulls d'inventari núm.:	
Elements i criteris de datació: Material	Cronologia: Segona meitat del segle XX	
Observacions: Els diferents serveis es troben en servei.		
ARXIU		
plantes	seccions-alçats	fotografia
núm.:	núm.:	Diapositives: B/ N: Color:

FITXA D'UNITATS ESTRATIGRÀFIQUES				U.E.: 206   	
INTERVENCIÓ: Parc de la Ciutadella (Parlament de Catalunya - Edifici annex SE)			CODI: 080/10		
Sector: Façana Est	Zona:	Cala:	Àmbit:		Cotes
Definició: Arqueta de serveis	Criteris de diferenciació: Físics		Color: Vermell		Mínima: 4,60 m snm
Superfície:	Fiabilitat estratigràfica: Alta		Consistència: Dur		Màxima: 4,05 m snm
COMPONENTS	SEQÜÈNCIA FÍSICA	CROQUIS UBICACIÓ/ EXTENSIÓ		SEQ. ESTRATIGRÀFICA	
Geològics	Igual a:			+ + + +	
	En contacte amb:				
	Se li adossa:				
	S'adossa a:				
Orgànics	Cobert per: 202			+ + + +	
	Cobreix:				
	Tallat per:				
Artificials Maons Morter pobre	Talla:			+ + + +	
	Reomplert per:				
	Reomple: 207				
Descripció: Arqueta bastida amb totxos amb ciment			Data d'actuació: 17/08/10		Fitxa revisada per: Oriol Achón
Estat de conservació: Bo			Responsable: Oriol Achón		Compr. de documentació: Fitxa  Dibuix  Foto 





Procés d'excavació Delimitació manual.		Data inici: 17/08/10 Data fi: 17/08/10
Interpretació: Arqueta de serveis.		
Materials representatius:	Referència materials: Fulls d'inventari núm.:	
Elements i criteris de datació: Tipològic	Cronologia: Segona meitat del segle XX	
Observacions:		
ARXIU		
plantes	seccions-alçats	fotografia
núm.:	núm.:	Diapositives: B/ N: Color:

FITXA D'UNITATS ESTRATIGRÀFIQUES				U.E.: 207   	
INTERVENCIÓ: Parc de la Ciutadella (Parlament de Catalunya - Edifici annex SE)			CODI: 080/10		
Sector: Façana Est	Zona:	Cala:	Àmbit:	Cotes	
Definició: Negatiu per construir l'arqueta U.E.207	Criteris de diferenciació: Físics	Color:		Mínima: 4,60 m snm	
Superfície:	Fiabilitat estratigràfica: Alta	Consistència:		Màxima: 4,04 m snm	
COMPONENTS	SEQÜÈNCIA FÍSICA	CROQUIS UBICACIÓ/ EXTENSIÓ		SEQ. ESTRATIGRÀFICA	
Geològics	Igual a:	 N		+ + + +	
	En contacte amb:				
	Se li adossa:				
	S'adossa a:				
Orgànics	Cobert per:	+ + + +			
	Cobreix:				
	Tallat per:				
Artificials	Talla: 200, 201, 202, 203, 214	+ + + +			
	Reomplert per: 206				
	Reomple:				
Descripció: Rasa de planta quadrada i secció rectangular			Data d'actuació: 17/08/10	Fitxa revisada per: Oriol Achón	
Estat de conservació: Bo			Responsable: Oriol Achón	Compr. de documentació: Fitxa  Dibuix  Foto 	








Procés d'excavació Delimitació Manual		Data inici: 17/08/10 Data fi: 18/08/10
Interpretació: Retall de construcció de l'arqueta U.E.206.		
Materials representatius:	Referència materials: Fulls d'inventari núm.:	
Elements i criteris de datació: Estructura que el rebleix	Cronologia: Segona meitat del segle XX	
Observacions:		
ARXIU		
plantes	seccions-alçats	fotografia
núm.:	núm.:	Diapositives: B/ N: Color:

FITXA D'UNITATS ESTRATIGRÀFIQUES				U.E.: 208   	
INTERVENCIÓ: Parc de la Ciutadella (Parlament de Catalunya - Edifici annex SE)			CODI: 080/10		
Sector: Façana Est	Zona:	Cala:	Àmbit:	Cotes	
Definició: Tub de la llum	Criteris de diferenciació: Físic		Color: Gris negre		Mínima: 4,86 m snm
Superfície:	Fiabilitat estratigràfica: Alta		Consistència: Dur		Màxima: 4,56 m snm
COMPONENTS	SEQÜÈNCIA FÍSICA	CROQUIS UBICACIÓ/ EXTENSIÓ		SEQ. ESTRATIGRÀFICA	
Geològics	Igual a:	 N		+ + + +	
	En contacte amb:				
	Se li adossa:				
	S'adossa a:				
Orgànics	Cobert per: 202	+ + + +			
	Cobreix:				
	Tallat per:				
Artificials	Talla:	+ + + +			
	Reomplert per:				
	Reomple: 204				
Descripció: Tub de 18 cm de diàmetre que a l'interior condueix diferents cables elèctrics.			Data d'actuació: 17/08/10	Fitxa revisada per: Oriol Achón	
Estat de conservació: Bo			Responsable: Oriol Achón	Compr. de documentació: Fitxa  Dibuix  Foto 	








Procés d'excavació Delimitació manual		Data inici: 17/08/10 Data fi: 17/08/10
Interpretació: Tub de servei elèctric		
Materials representatius:	Referència materials: Fulls d'inventari núm.:	
Elements i criteris de datació:	Cronologia: Segona meitat del segle XX	
Observacions: El tub es troba en ús.		
ARXIU		
plantes	seccions-alçats	fotografia
núm.:	núm.:	Diapositives: B/ N: Color:

FITXA D'UNITATS ESTRATIGRÀFIQUES				U.E.: 209   		
INTERVENCIÓ: Parc de la Ciutadella (Parlament de Catalunya - Edifici annex SE)			CODI: 080/10			
Sector: Façana Est	Zona:	Cala:	Àmbit:	Cotes		
Definició: Sòcol de la façana de l'edifici actual	Criteris de diferenciació: Arquitectònic	Color: Gris		Mínima: 4,26 m snm		
Superfície: Buixardada	Fiabilitat estratigràfica: Alta	Consistència: Dur		Màxima: 5,66 m snm		
COMPONENTS	SEQÜÈNCIA FÍSICA	CROQUIS UBICACIÓ/ EXTENSIÓ	SEQ. ESTRATIGRÀFICA			
Geològics Pedra de Montjuïc	Igual a:	 N	+	+	+	+
	En contacte amb:					
	Se li adossa: 200, 201, 202, 203					
	S'adossa a:					
Orgànics	Cobert per:		+	+	+	+
	Cobreix: 210					
	Tallat per:					
Artificials	Talla:		+	+	+	+
	Reomplert per:					
	Reomple:					
Descripció: Sòcol fet amb blocs rectangulars de pedra de Montjuïc			Data d'actuació: 17/08/10		Fitxa revisada per: Oriol Achón	
Estat de conservació: Bo			Responsable: Oriol Achón		Compr. de documentació: Fitxa  Dibuix  Foto 	

Procés d'excavació Delimitació i neteja		Data inici: 17/08/10 Data fi: 18/08/10
Interpretació: Sòcol de coronament de la fonamentació U.E.210 de l'edifici actual		
Materials representatius:	Referència materials:	
	Fulls d'inventari núm.:	
Elements i criteris de datació: Arquitectònic	Cronologia: Principis Segle XX	
Observacions:		
ARXIU		
plantes	seccions-alçats	fotografia
núm.:	núm.:	Diapositives: B/ N: Color:

<i>FITXA D'UNITATS ESTRATIGRÀFIQUES</i>				<i>U.E.: 210</i>   		
<i>INTERVENCIÓ: Parc de la Ciutadella (Parlament de Catalunya - Edifici annex SE)</i>			<i>CODI:080/10</i>			
Sector: Façana Est	Zona:	Cala:	Àmbit:	Cotes		
Definició: Fonamentació de l'actual edifici	Criteris de diferenciació: Arquitectònic	Color: Gris		Mínima: 4,37 m snm		
Superfície:	Fiabilitat estratigràfica: Alta	Consistència: Dura		Màxima: Inferior a 3,31 m snm		
COMPONENTS	SEQÜÈNCIA FÍSICA	CROQUIS UBICACIÓ/ EXTENSIÓ	SEQ. ESTRATIGRÀFICA			
Geològics	Igual a:	 N	+	+	+	+
	En contacte amb:					
	Se li adossa:					
	S'adossa a:					
Orgànics	Cobert per: 209		+	+	+	+
	Cobreix:					
	Tallat per:					
Artificials	Talla:		+	+	+	+
	Reomplert per:					
	Reomple: 218					
Descripció: Fonamentació de l'actual edifici			Data d'actuació: 17/08/10	Fitxa revisada per: Oriol Achón		
Estat de conservació: Bo			Responsable: Oriol Achón	Compr. de documentació: Fitxa  Dibuix  Foto 		

Procés d'excavació Delimitació manual		Data inici: 17/08/10 Data fi: 26/08/10
Interpretació: Banqueta de fonamentació		
Materials representatius:	Referència materials:	
	Fulls d'inventari núm.:	
Elements i criteris de datació: Arquitectònic	Cronologia: Principis Segle XX	
Observacions: Aquesta fonamentació és homòloga a la U.E.132 però situada a la façana de llevant.		
ARXIU		
plantes	seccions-alçats	fotografia
núm.:	núm.:	Diapositives: B/ N: Color:

<i>FITXA D'UNITATS ESTRATIGRÀFIQUES</i>				<i>U.E.: 211</i>   
<i>INTERVENCIÓ: Parc de la Ciutadella (Parlament de Catalunya - Edifici annex SE)</i>			<i>CODI:080/10</i>	
Sector: Façana Est	Zona:	Cala:	Àmbit:	Cotes
Definició: Mur	Criteris de diferenciació: Físics	Color: Gris		Mínima: 4,99 m snm
Superfície:	Fiabilitat estratigràfica: Alta	Consistència: Dur		Màxima: 4,43 m snm
COMPONENTS	SEQÜÈNCIA FÍSICA	CROQUIS UBICACIÓ/ EXTENSIÓ	SEQ. ESTRATIGRÀFICA	
Geològics Pedres mitjanes	Igual a:	 N	+ + + +	
	En contacte amb:			
	Se li adossa: 215			
	S'adossa a:			
Orgànics	Cobert per: 203	+ + + +		
	Cobreix: 212			
	Tallat per: 218			
Artificials Maons, morter de calç	Talla:	+ + + +		
	Reomplert per:			
	Reomple:			
Descripció: Mur bastit amb blocs de pedra lleugerament desbastats amb la presència d'alguns maons regularitzant les filades. Lligat amb morter de calç.			Data d'actuació: 16/08/10	Fitxa revisada per: Oriol Achón
Estat de conservació: Bo			Responsable: Oriol Achón	Compr. de documentació: Fitxa  Dibuix  Foto 

Procés d'excavació: Manual

Data inici: 16/08/10 **Data fi:** 20/08/10

Interpretació: Mur

Materials representatius:

Referència materials:

Fulls d'inventari núm.:

Elements i criteris de datació:

Estratigràfic, tipològic

Cronologia:

Segle XVIII

Observacions:

Les dimensions d'aquest mur superen les localitzades a la rasa. Forma una cantonada interior amb el mur U.E.215 que és la prolongació del mur U.E.107.

ARXIU

plantes

seccions-alçats

fotografia








núm.:

núm.:








Diapositives:

B/ N:


Color:

FITXA D'UNITATS ESTRATIGRÀFIQUES				U.E.: 212   		
INTERVENCIÓ: Parc de la Ciutadella (Parlament de Catalunya - Edifici annex SE)			CODI: 080/10			
Sector: Façana Est	Zona:	Cala:	Àmbit:	Cotes		
Definició: Banqueta de fonamentació	Críteris de diferenciació: Arqueològics, Arquitectònics	Color: Gris clar		Mínima: 3,46 m snm		
Superfície:	Fiabilitat estratigràfica: Alta	Consistència: Dur		Màxima: 4.43 m snm		
COMPONENTS	SEQÜÈNCIA FÍSICA	CROQUIS UBICACIÓ/ EXTENSIÓ		SEQ. ESTRATIGRÀFICA		
Geològics	Igual a:	 N	+	+	+	+
	En contacte amb:					
	Se li adossa: 216					
	S'adossa a:					
Orgànics	Cobert per: 211	+	+	+	+	+
	Cobreix:					
	Tallat per: 218					
Artificials	Talla:	+	+	+	+	+
	Reomplert per:					
	Reomple: 213					
Descripció: Banqueta formada per blocs mitjans i grans de pedra			Data d'actuació: 17/08/10	Fitxa revisada per: Oriol Achón		
Estat de conservació: Bo			Responsable: Oriol Achón	Compr. de documentació: Fitxa  Dibuix  Foto 		







Procés d'excavació Delimitació manual		Data inici: 17/08/10 Data fi: 27/08/10
Interpretació: Banqueta de fonamentació del mur U.E.212. Aquesta banquetta forma una cantonada amb la banquetta U.E.216.		
Materials representatius:	Referència materials:	
	Fulls d'inventari núm.:	
Elements i criteris de datació: Tipològics, estratigràfics	Cronologia: Segle XVIII	
Observacions: Aquesta banquetta es prolonga més enllà dels límits d'aquesta rasa. En concret un nou tram d'aquesta banquetta es localitza a la façana nord est on s'identifica amb la U.E.504.		
ARXIU		
plantes	seccions-alçats	fotografia
núm.:	núm.:	Diapositives: B/ N: Color:

<i>FITXA D'UNITATS ESTRATIGRÀFIQUES</i>				<i>U.E.: 213</i>   
<i>INTERVENCIÓ: Parc de la Ciutadella (Parlament de Catalunya - Edifici annex SE)</i>			<i>CODI:080/10</i>	
Sector: Façana Est	Zona:	Cala:	Àmbit:	Cotes
Definició: Rasa de fonamentació de la banqueteta U.E.212	Criteris de diferenciació: Arqueològic		Color:	Mínima: 3,46 m snm
Superfície:	Fiabilitat estratigràfica: Alta		Consistència:	Màxima: 4.42 m snm
COMPONENTS	SEQÜÈNCIA FÍSICA	CROQUIS UBICACIÓ/ EXTENSIÓ		SEQ. ESTRATIGRÀFICA
Geològics	Igual a:	 N		+ + + +
	En contacte amb:			
	Se li adossa:			
	S'adossa a: 217			
Orgànics	Cobert per: 204			+ + + +
	Cobreix:			
	Tallat per: 218			
Artificials	Talla: 214			
	Reomplert per: 212			+ + + +
	Reomple:			
Descripció: Rasa de planta rectangular i secció lleugerament còncava reblida completament per la banqueteta U.E.212			Data d'actuació: 20/08/10	Fitxa revisada per: Oriol Achón
Estat de conservació: Bo			Responsable: Oriol Achón	Compr. de documentació: Fitxa  Dibuix  Foto 

Procés d'excavació Manual		Data inici: 18/08/10 Data fi: 20/08/10
Interpretació: Rasa de fonamentació de la banqueteta U.E.212		
Materials representatius:	Referència materials:	
	Fulls d'inventari núm.:	
Elements i criteris de datació: Estratigràfic	Cronologia: Segle XVIII	
Observacions: Rasa de fonamentació reblerta completament per la banqueteta. És a dir, que la banqueteta rebleix tota la rasa fet pel que es coneix a aquest tipus de fonamentació com de la rasa perduda. Aquesta rasa supera les dimensions d'aquesta franja excavada.		
ARXIU		
plantes	seccions-alçats	fotografia
núm.:	núm.:	Diapositives: B/ N: Color:

FITXA D'UNITATS ESTRATIGRÀFIQUES				U.E.: 214   	
INTERVENCIÓ: Parc de la Ciutadella (Parlament de Catalunya - Edifici annex SE)			CODI: 080/10		
Sector: Façana Est	Zona:	Cala:	Àmbit:	Cotes	
Definició: Estrat de sauló	Criteris de diferenciació: Arqueològic		Color: Ocre		Mínima: 4,42 m snm
Superfície:	Fiabilitat estratigràfica: Alta		Consistència: Compacte		Màxima: 3,36 m snm
COMPONENTS	SEQÜÈNCIA FÍSICA	CROQUIS UBICACIÓ/ EXTENSIÓ		SEQ. ESTRATIGRÀFICA	
Geològics	Igual a:	 N		+ + + +	
	En contacte amb:				
	Se li adossa:				
	S'adossa a:				
Orgànics	Cobert per: 203	+ + + +		+ + + +	
	Cobreix:				
	Tallat per: 204, 213, 217, 218				
Artificials	Talla:	+ + + +		+ + + +	
	Reomplert per: 205, 210, 212, 216				
	Reomple:				
Descripció: Estrat de deposició al·luvial.			Data d'actuació: 20/08/10	Fitxa revisada per: Oriol Achón	
Estat de conservació: Bo			Responsable: Oriol Achón	Compr. de documentació: Fitxa  Dibuix  Foto 	

Procés d'excavació Mecànic		Data inici: 17/08/10 Data fi: 20/08/10
Interpretació: Estrat de sauló anterior a la construcció de la ciutadella.		
Materials representatius:	Referència materials: Fulls d'inventari núm.:	
Elements i criteris de datació: Estratigràfic	Cronologia: Anterior segle XVIII	
Observacions: Estrat molt net de sauló que possiblement sigui una deposició geològica i no antròpica.		
ARXIU		
plantes	seccions-alçats	fotografia
núm.:	núm.:	Diapositives: B/ N: Color:

FITXA D'UNITATS ESTRATIGRÀFIQUES				U.E.: 215   		
INTERVENCIÓ: Parc de la Ciutadella (Parlament de Catalunya - Edifici annex SE)			CODI: 080/10			
Sector: Façana Est	Zona:	Cala:	Àmbit:	Cotes		
Definició: Mur	Criteris de diferenciació: Físics	Color: Gris		Mínima: 4,99 m snm		
Superfície:	Fiabilitat estratigràfica: Alta	Consistència: Dur		Màxima: 4,43 m snm		
COMPONENTS	SEQÜÈNCIA FÍSICA	CROQUIS UBICACIÓ/ EXTENSIÓ		SEQ. ESTRATIGRÀFICA		
Geològics Pedres mitjanes	Igual a:	 N	+	+	+	+
	En contacte amb:					
	Se li adossa: 211					
	S'adossa a:					
Orgànics	Cobert per: 203	+	+	+	+	+
	Cobreix: 216					
	Tallat per: 218					
Artificials Maons, morter de calç	Talla:	+	+	+	+	+
	Reomplert per:					
	Reomple:					
Descripció: Mur bastit amb blocs de pedra lleugerament desbastats amb la presència d'alguns maons regularitzant les filades. Lligat amb morter de calç.			Data d'actuació: 16/08/10		Fitxa revisada per: Oriol Achón	
Estat de conservació: Bo			Responsable: Oriol Achón		Compr. de documentació: Fitxa  Dibuix  Foto 	

Procés d'excavació: Manual

Data inici: 16/08/10 **Data fi:** 20/08/10

Interpretació: Mur

Materials representatius:

Referència materials:

Fulls d'inventari núm.:

Elements i criteris de datació:

Estratigràfic, tipològic

Cronologia:

Segle XVIII

Observacions:

Les dimensions d'aquest mur superen les localitzades a la rasa. Aquest mur es prolonga a la façana sud on s'identifica amb la U.E.107.

ARXIU

plantes

seccions-alçats

fotografia







núm.:

núm.:








Diapositives:

B/ N:




Color:

FITXA D'UNITATS ESTRATIGRÀFIQUES				U.E.: 216   		
INTERVENCIÓ: Parc de la Ciutadella (Parlament de Catalunya - Edifici annex SE)			CODI: 080/10			
Sector: Façana Est	Zona:	Cala:	Àmbit:	Cotes		
Definició: Banqueta de fonamentació	Críteris de diferenciació: Arqueològics, Arquitectònics	Color: Gris clar		Mínima: 3,46 m snm		
Superfície:	Fiabilitat estratigràfica: Alta	Consistència: Dur		Màxima: 4.42 m snm		
COMPONENTS	SEQÜÈNCIA FÍSICA	CROQUIS UBICACIÓ/ EXTENSIÓ		SEQ. ESTRATIGRÀFICA		
Geològics	Igual a:	 N	+	+	+	+
	En contacte amb:					
	Se li adossa:					
	S'adossa a:					
Orgànics	Cobert per: 215	+	+	+	+	+
	Cobreix:					
	Tallat per: 218					
Artificials	Talla:	+	+	+	+	+
	Reomplert per:					
	Reomple: 217					
Descripció: Banqueta formada per blocs mitjans i grans de pedra.			Data d'actuació: 17/08/10	Fitxa revisada per: Oriol Achón		
Estat de conservació: Bo			Responsable: Oriol Achón	Compr. de documentació: Fitxa  Dibuix  Foto 		








Procés d'excavació Delimitació manual		Data inici: 17/08/10 Data fi: 27/08/10
Interpretació: Banqueta de fonamentació del mur U.E.215.		
Materials representatius:	Referència materials:	
	Fulls d'inventari núm.:	
Elements i criteris de datació: Tipològics, estratigràfics	Cronologia: Segle XVIII	
Observacions: Aquesta banquetta es prolonga més enllà dels límits d'aquesta rasa. Part de la seva prolongació s'identifica a la façana sud amb la U.E.108.		
ARXIU		
plantes	seccions-alçats	fotografia
núm.:	núm.:	Diapositives: B/ N: Color:

FITXA D'UNITATS ESTRATIGRÀFIQUES				U.E.: 217   			
INTERVENCIÓ: Parc de la Ciutadella (Parlament de Catalunya - Edifici annex SE)			CODI: 080/10				
Sector: Façana Est	Zona:	Cala:	Àmbit:	Cotes			
Definició: Rasa de fonamentació de la banqueteta U.E.216	Criteris de diferenciació: Arqueològic	Color:		Mínima: 3,46 m snm			
Superfície:	Fiabilitat estratigràfica: Alta	Consistència:		Màxima: 4.42 m snm			
COMPONENTS	SEQÜÈNCIA FÍSICA	CROQUIS UBICACIÓ/ EXTENSIÓ	SEQ. ESTRATIGRÀFICA				
Geològics	Igual a:	 N	+	+	+	+	
	En contacte amb:						
	Se li adossa:						
	S'adossa a: 213						
Orgànics	Cobert per: 203			+	+	+	+
	Cobreix:						
	Tallat per:						
Artificials	Talla: 214		+	+	+	+	
	Reomplert per: 216						
	Reomple:						
Descripció: Rasa de planta rectangular i secció lleugerament còncava reblida completament per la banqueteta U.E.216			Data d'actuació: 18/08/10	Fitxa revisada per: Oriol Achón			
Estat de conservació: Bo			Responsable: Oriol Achón	Compr. de documentació: Fitxa  Dibuix  Foto 			








Procés d'excavació Manual		Data inici: 18/08/10 Data fi: 20/08/10
Interpretació: Rasa de fonamentació de la banqueteta U.E.216		
Materials representatius:	Referència materials:	
	Fulls d'inventari núm.:	
Elements i criteris de datació: Estratigràfic	Cronologia: Segle XVIII	
Observacions: Rasa de fonamentació reblerta completament per la banqueteta. És a dir, que la banqueteta rebleix tota la rasa fet pel que es coneix a aquest tipus de fonamentació com de la rasa perduda. Aquesta rasa supera les dimensions d'aquesta franja excavada. La seva prolongació es localitza també a la façana sud on s'identifica amb la U.E.109.		
ARXIU		
plantes	seccions-alçats	fotografia
núm.:	núm.:	Diapositives: B/ N: Color:

FITXA D'UNITATS ESTRATIGRÀFIQUES				U.E.: 218   		
INTERVENCIÓ: Parc de la Ciutadella (Parlament de Catalunya - Edifici annex SE)			CODI: 080/10			
Sector: Façana Est	Zona:	Cala:	Àmbit:	Cotes		
Definició: Rasa de fonamentació de la banqueteta U.E.210	Criteris de diferenciació: Arqueològic		Color:	Mínima: Inferior a 3,46 m snm		
Superfície:	Fiabilitat estratigràfica: Alta		Consistència:	Màxima: 4.42 m snm		
COMPONENTS	SEQÜÈNCIA FÍSICA	CROQUIS UBICACIÓ/ EXTENSIÓ	SEQ. ESTRATIGRÀFICA			
Geològics	Igual a:	 N	+	+	+	+
	En contacte amb:					
	Se li adossa:					
	S'adossa a:					
Orgànics	Cobert per: 202		+	+	+	+
	Cobreix:					
	Tallat per:					
Artificials	Talla: 214		+	+	+	+
	Reomplert per: 210					
	Reomple:					
Descripció: Rasa de planta rectangular i secció lleugerament còncava reblida completament per la banqueteta U.E.210			Data d'actuació: 18/08/10	Fitxa revisada per: Oriol Achón		
Estat de conservació: Bo			Responsable: Oriol Achón	Compr. de documentació: Fitxa  Dibuix  Foto 		








Procés d'excavació Manual		Data inici: 18/08/10 Data fi: 20/08/10
Interpretació: Rasa de fonamentació de la banqueteta U.E.210		
Materials representatius:	Referència materials:	
	Fulls d'inventari núm.:	
Elements i criteris de datació: Estratigràfic	Cronologia: Principis del segle XX	
Observacions: Rasa de fonamentació reblerta completament per la banqueteta. És a dir, que la banqueteta rebleix tota la rasa fet pel que es coneix a aquest tipus de fonamentació com de la rasa perduda. Aquesta rasa supera les dimensions d'aquesta franja excavada. La seva prolongació es localitza també a la façana sud on s'identifica amb la U.E.131.		
ARXIU		
plantes	seccions-alçats	fotografia
núm.:	núm.:	Diapositives: B/ N: Color:

FITXA D'UNITATS ESTRATIGRÀFIQUES				U.E.: 300   	
INTERVENCIÓ: Parc de la Ciutadella (Parlament de Catalunya - Edifici annex SE)			CODI: 080/10		
Sector: Façana Oest	Zona:	Cala:	Àmbit:		Cotes
Definició: Paviment	Criteris de diferenciació: Arquitectònic		Color: Gris		Mínima: 4,41 m snm
Superfície: Llisa	Fiabilitat estratigràfica: Alta		Consistència: Dur		Màxima: 4.16 m snm
COMPONENTS	SEQÜÈNCIA FÍSICA	CROQUIS UBICACIÓ/ EXTENSIÓ		SEQ. ESTRATIGRÀFICA	
Geològics	Igual a: 100, 400, 500	 N		+ + + +	
Pedra de Montjuïc	En contacte amb:				
	Se li adossa:				
	S'adossa a: 312				
Orgànics	Cobert per:	+ + + +		+ + + +	
	Cobreix: 301				
	Tallat per:				
Artificials	Talla:	+ + + +		+ + + +	
	Reomplert per:				
	Reomple:				
Descripció: Nivell de circulació circumdant a l'edifici format per lloses rectangulars de pedra de Montjuïc.			Data d'actuació: 16/08/10		Fitxa revisada per: Oriol Achón
Estat de conservació: Bo			Responsable: Oriol Achón		Compr. de documentació: Fitxa  Dibuix  Foto 








Procés d'excavació Manual.		Data inici: 16/08/10 Data fi: 17/08/10
Interpretació: Nivell de circulació circumdant.		
Materials representatius:	Referència materials: Fulls d'inventari núm.:	
Elements i criteris de datació:	Cronologia: Segle XX	
Observacions: El paviment es enretirat manualment i serà tornat a l'emplaçament original un cop conclòs el procés urbanístic que motiva les obres.		
ARXIU		
plantes	seccions-alçats	fotografia
núm.:	núm.:	Diapositives: B/ N: Color:

FITXA D'UNITATS ESTRATIGRÀFIQUES				U.E.: 301   	
INTERVENCIÓ: Parc de la Ciutadella (Parlament de Catalunya - Edifici annex SE)			CODI: 080/10		
Sector: Façana Oest	Zona:	Cala:	Àmbit:	Cotes	
Definició: Preparació de paviment	Criteris de diferenciació: Físics		Color: Gris		Mínima: 4,56 m snm
Superfície:	Fiabilitat estratigràfica: Alta		Consistència: Dura		Màxima: 4.50 m snm
COMPONENTS	SEQÜÈNCIA FÍSICA	CROQUIS UBICACIÓ/ EXTENSIÓ		SEQ. ESTRATIGRÀFICA	
Geològics	Igual a: 101, 201, 401, 501			+ + + +	
	En contacte amb:				
	Se li adossa:				
	S'adossa a: 312				
Orgànics	Cobert per: 300			+ + + +	
	Cobreix: 302				
	Tallat per:				
Artificials Ciment	Talla:			+ + + +	
	Reomplert per:				
	Reomple:				
Descripció: Nivell de preparació de morter pòrtland.			Data d'actuació: 16/08/09		Fitxa revisada per: Oriol Achón
Estat de conservació: Bo			Responsable: Oriol Achón		Compr. de documentació: Fitxa  Dibuix  Foto 








Procés d'excavació Mecànic		Data inici: 16/08/10 Data fi: 17/08/10
Interpretació: Nivell de preparació de morter pòrtland que adhereix el paviment amb el subsòl.		
Materials representatius:	Referència materials:	
	Fulls d'inventari núm.:	
Elements i criteris de datació: Arqueològics	Cronologia: 2a meitat del segle XX	
Observacions:		
ARXIU		
plantes	seccions-alçats	fotografia
núm.:	núm.:	Diapositives: B/ N: Color:

FITXA D'UNITATS ESTRATIGRÀFIQUES				U.E.: 302   	
INTERVENCIÓ: Parc de la Ciutadella (Parlament de Catalunya - Edifici annex SE)			CODI: 080/10		
Sector: Façana Oest	Zona:	Cala:	Àmbit:		Cotes
Definició: Nivell de sauló brut	Criteris de diferenciació: Arqueològics		Color: Ocre gris		Mínima: 4,41 m snm
Superfície:	Fiabilitat estratigràfica: Alta		Consistència: Mitja		Màxima: 4,16 m snm
COMPONENTS		SEQÜÈNCIA FÍSICA		SEQ. ESTRATIGRÀFICA	
Geològics		Igual a: 102, 203, 402, 502			
		En contacte amb:			
		Se li adossa:			
		S'adossa a:			
Orgànics		Cobert per: 301		+ + + +	
		Cobreix:		+ + + +	
		Tallat per: 303			
Artificials		Talla:			
		Reomplert per:		+ + + +	
		Reomple:			
Descripció: Nivell de sauló que regularitza el sector previ a la instal·lació del paviment de lloses			Data d'actuació: 18/08/10		Fitxa revisada per: Oriol Achón
Estat de conservació: Bo			Responsable: Oriol Achón		Compr. de documentació: Fitxa  Dibuix  Foto 








Procés d'excavació Manual		Data inici: 18/08/10 Data fi: 19/08/10
Interpretació: Nivell de sauló que regularitza el terreny previ a la instal·lació del paviment U.E.300.		
Materials representatius:	Referència materials: Fulls d'inventari núm.: 5	
Elements i criteris de datació:	Cronologia: Mitjans del segle XX	
Observacions:		
ARXIU		
plantes	seccions-alçats	fotografia
núm.:	núm.:	Diapositives: B/ N: Color:

FITXA D'UNITATS ESTRATIGRÀFIQUES				U.E.: 303   		
INTERVENCIÓ: Parc de la Ciutadella (Parlament de Catalunya - Edifici annex SE)			CODI: 080/10			
Sector: Façana Oest	Zona:	Cala:	Àmbit:	Cotes		
Definició: Rasa de serveis	Criteris de diferenciació: Físics	Color:		Mínima: 4,39 m snm		
Superfície:	Fiabilitat estratigràfica: Alta	Consistència:		Màxima: 3,88 m snm		
COMPONENTS	SEQÜÈNCIA FÍSICA	CROQUIS UBICACIÓ/ EXTENSIÓ	SEQ. ESTRATIGRÀFICA			
Geològics	Igual a:	 N	+	+	+	+
	En contacte amb:					
	Se li adossa:					
	S'adossa a:					
Orgànics Arrels	Cobert per: 301		+	+	+	+
	Cobreix:					
	Tallat per:					
Artificials	Talla: 302		+	+	+	+
	Reomplert per: 304, 305, 306					
	Reomple:					
Descripció: Rasa de planta rectangular i secció còncava per encabir serveis.			Data d'actuació: 20/08/10	Fitxa revisada per: Oriol Achón		
Estat de conservació: Bo			Responsable: Oriol Achón	Compr. de documentació:		
				Fitxa 	Dibuix 	Foto 

Procés d'excavació Manual		Data inici: 20/08/10 Data fi: 24/08/10
Interpretació: Rasa de serveis		
Materials representatius:	Referència materials:	
	Fulls d'inventari núm.:	
Elements i criteris de datació: Funció	Cronologia: Segona meitat del segle XX	
Observacions:		
ARXIU		
plantes	seccions-alçats	fotografia
núm.:	núm.:	Diapositives: B/ N: Color:

FITXA D'UNITATS ESTRATIGRÀFIQUES				U.E.: 304   
INTERVENCIÓ: Parc de la Ciutadella (Parlament de Catalunya - Edifici annex SE)			CODI: 080/10	
Sector: Façana Oest	Zona:	Cala:	Àmbit:	Cotes
Definició: Canonada d'aigua	Criteris de diferenciació: Estratigràfic		Color: Gris	Mínima: 3,69 m snm
Superfície:	Fiabilitat estratigràfica: Alta		Consistència: Dura	Màxima: 3,94 m snm
COMPONENTS	SEQÜÈNCIA FÍSICA	CROQUIS UBICACIÓ/ EXTENSIÓ		SEQ. ESTRATIGRÀFICA
Geològics	Igual a:	 N		+ + + +
	En contacte amb:			
	Se li adossa:			
	S'adossa a:			
Orgànics	Cobert per: 302			+ + + +
	Cobreix:			
	Tallat per:			
Artificials	Talla:			
	Reomplert per:			+ + + +
	Reomple: 303			
Descripció: Canonada d'aigua			Data d'actuació: 20/08/10	Fitxa revisada per: Oriol Achón
Estat de conservació: Bo			Responsable: Oriol Achón	Compr. de documentació: Fitxa  Dibuix  Foto 








Procés d'excavació Manual		Data inici: 20/08/10 Data fi: 20/08/10
Interpretació: Canonada metàl·lica que transporta aigua.		
Materials representatius:	Referència materials: Fulls d'inventari núm.:	
Elements i criteris de datació: Tipologia	Cronologia: Segona meitat del segle XX	
Observacions:		
ARXIU		
plantes	seccions-alçats	fotografia
núm.:	núm.:	Diapositives: B/ N: Color:

<i>FITXA D'UNITATS ESTRATIGRÀFIQUES</i>				<i>U.E.: 305</i>   		
<i>INTERVENCIÓ: Parc de la Ciutadella (Parlament de Catalunya - Edifici annex SE)</i>			<i>CODI:080/10</i>			
Sector: Façana Oest	Zona:	Cala:	Àmbit:	Cotes		
Definició: Tubs de serveis	Criteris de diferenciació: Físics	Color: Vermell		Mínima: 4,04 m snm		
Superfície:	Fiabilitat estratigràfica: Alta	Consistència: Dura		Màxima: 3,92 m snm		
COMPONENTS	SEQÜÈNCIA FÍSICA	CROQUIS UBICACIÓ/ EXTENSIÓ	SEQ. ESTRATIGRÀFICA			
Geològics	Igual a:	 N	+	+	+	+
	En contacte amb:					
	Se li adossa:					
	S'adossa a:					
Orgànics	Cobert per: 302		+	+	+	+
	Cobreix:					
	Tallat per:					
Artificials Plàstic	Talla:		+	+	+	+
	Reomplert per:					
	Reomple: 303					
Descripció: Grup de tubs de serveis elèctrics amb embolcall de plàstic vermell extensible.			Data d'actuació: 24/08/10	Fitxa revisada per: Oriol Achón		
Estat de conservació: Bo			Responsable: Oriol Achón	Compr. de documentació:		
				Fitxa 	Dibuix 	Foto 








Procés d'excavació Manual		Data inici: 24/08/10 Data fi: 24/08/10
Interpretació: Serveis elèctrics		
Materials representatius:	Referència materials: Fulls d'inventari núm.:	
Elements i criteris de datació:	Cronologia: Segona meitat de segle XX	
Observacions: Els serveis es trobaven en ús.		
ARXIU		
plantes	seccions-alçats	fotografia
núm.:	núm.:	Diapositives: B/ N: Color:

FITXA D'UNITATS ESTRATIGRÀFIQUES				U.E.: 306   
INTERVENCIÓ: Parc de la Ciutadella (Parlament de Catalunya - Edifici annex SE)			CODI: 080/10	
Sector: Façana Oest	Zona:	Cala:	Àmbit:	Cotes
Definició: Arqueta de serveis	Criteris de diferenciació: Arquitectònic	Color: Vermell		Mínima: 4,43 m snm
Superfície:	Fiabilitat estratigràfica: Alta	Consistència: Dur		Màxima: 3,51 m snm
COMPONENTS	SEQÜÈNCIA FÍSICA	CROQUIS UBICACIÓ/ EXTENSIÓ		SEQ. ESTRATIGRÀFICA
Geològics	Igual a:	 N	+ + + +	
	En contacte amb:			
	Se li adossa:			
	S'adossa a:			
Orgànics	Cobert per:	+ + + +		
	Cobreix: 304, 305			
	Tallat per:			
Artificials	Talla: 300, 301, 302	+ + + +		
	Reomplert per:			
	Reomple: 303			
Descripció: Arqueta de planta rectangular construïda amb maons disposats en filades regulars i lligats amb ciment de planta quadrada i secció rectangular.			Data d'actuació: 18/08/10	Fitxa revisada per: Oriol Achón
Estat de conservació: Bo			Responsable: Oriol Achón	Compr. de documentació: Fitxa  Dibuix  Foto 








Procés d'excavació Manual		Data inici: 18/08/10 Data fi: 18/08/10
Interpretació: Arqueta de registre dels serveis		
Materials representatius:	Referència materials: Fulls d'inventari núm.:	
Elements i criteris de datació: Tipològic	Cronologia: Segona meitat del segle XX	
Observacions:		
ARXIU		
plantes	seccions-alçats	fotografia
núm.:	núm.:	Diapositives: B/ N: Color:

FITXA D'UNITATS ESTRATIGRÀFIQUES				U.E.: 307			
INTERVENCIÓ: Parc de la Ciutadella (Parlament de Catalunya - Edifici annex SE)				CODI: 080/10			
Sector: Façana Oest	Zona:	Cala:	Àmbit:	Cotes			
Definició: Desguàs	Criteris de diferenciació: Físics		Color: Gris vermell	Mínima: 3,92 m snm			
Superfície:	Fiabilitat estratigràfica: Alta		Consistència: Dur	Màxima: 3,63 m snm			
COMPONENTS	SEQÜÈNCIA FÍSICA		CROQUIS UBICACIÓ/ EXTENSIÓ	SEQ. ESTRATIGRÀFICA			
Geològics	Igual a:		 N	+ + + +			
Pedres mitjanes	En contacte amb:						
	Se li adossa:						
	S'adossa a:						
Orgànics	Cobert per: 302		+ + + +				
	Cobreix:						
	Tallat per:						
Artificials	Talla:		+ + + +				
Maons, teules, morter de calç	Reomplert per:						
	Reomple: 310						
Descripció: Canalització amb les parets bastides amb blocs de pedra alternats amb material constructiu i coberts amb maons massissos, lligats amb morter de calç.			Data d'actuació: 24/08/10	Fitxa revisada per: Oriol Achón			
Estat de conservació: Bo			Responsable: Oriol Achón	Compr. de documentació:			
				Fitxa 	Dibuix 	Foto 	






Procés d'excavació Delimitat manualment		Data inici: 24/08/10 Data fi: 24/08/10
Interpretació: Canalització de desguàs		
Materials representatius:	Referència materials:	
	Fulls d'inventari núm.:	
Elements i criteris de datació: Tipològic	Cronologia: Segles XIX-XX	
Observacions: La canalització es trobava en ús en el moment d'iniciar la present intervenció.		
ARXIU		
plantes	seccions-alçats	fotografia
núm.:	núm.:	Diapositives: B/ N: Color:

FITXA D'UNITATS ESTRATIGRÀFIQUES				U.E.: 308			
INTERVENCIÓ: Parc de la Ciutadella (Parlament de Catalunya - Edifici annex SE)				CODI: 080/10			
Sector: Façana Oest	Zona:	Cala:	Àmbit:	Cotes			
Definició: Canalització	Criteris de diferenciació: Arquitectònic		Color: Gris blanc vermell	Mínima: 3,46 m snm			
Superfície:	Fiabilitat estratigràfica: Alta		Consistència: Dur	Màxima: 3,88 m snm			
COMPONENTS	SEQÜÈNCIA FÍSICA		CROQUIS UBICACIÓ/ EXTENSIÓ	SEQ. ESTRATIGRÀFICA			
Geològics	Igual a:		 N	+ + + +			
	En contacte amb:						
	Se li adossa:						
	S'adossa a:						
Orgànics	Cobert per: 302, 313		+ + + +				
	Cobreix:						
	Tallat per:						
Artificials	Talla:		+ + + +				
	Reomplert per:						
	Reomple: 311						
Descripció: Canalització coberta amb volta semicircular			Data d'actuació: 20/08/10	Fitxa revisada per: Oriol Achón			
Estat de conservació: Bo			Responsable: Oriol Achón	Compr. de documentació:			
				Fitxa 	Dibuix 	Foto 	








Procés d'excavació Delimitat manualment		Data inici: 20/08/10 Data fi: 24/08/10
Interpretació: Canalització principal de l'edifici annex SE del Parlament de Catalunya.		
Materials representatius:	Referència materials:	
	Fulls d'inventari núm.:	
Elements i criteris de datació: Relacions físiques i tipologia.	Cronologia: Principis del Segle XX	
Observacions:		
ARXIU		
plantes	seccions-alçats	fotografia
núm.:	núm.:	Diapositives: B/ N: Color:

FITXA D'UNITATS ESTRATIGRÀFIQUES				U.E.: 309   	
INTERVENCIÓ: Parc de la Ciutadella (Parlament de Catalunya - Edifici annex SE)			CODI: 080/10		
Sector: Façana Oest	Zona:	Cala:	Àmbit:	Cotes	
Definició: Estrat	Criteris de diferenciació: Arqueològic		Color: Gris	Mínima: inferior a 3,46 m snm	
Superfície:	Fiabilitat estratigràfica: Alta		Consistència: Flonjo	Màxima: 3,88 m snm	
COMPONENTS	SEQÜÈNCIA FÍSICA	CROQUIS UBICACIÓ/ EXTENSIÓ		SEQ. ESTRATIGRÀFICA	
Geològics	Igual a:	 N		+ + + +	
	En contacte amb:				
	Se li adossa:				
	S'adossa a:				
Orgànics	Cobert per: 302	+ + + +			
	Cobreix:				
	Tallat per: 310, 311, 314				
Artificials	Talla:	+ + + +			
	Reomplert per:				
	Reomple:				
Descripció: Estrat de deposició al·luvial.			Data d'actuació: 20/08/10	Fitxa revisada per: Oriol Achón	
Estat de conservació: Bo			Responsable: Oriol Achón	Compr. de documentació: Fitxa  Dibuix  Foto 	








Procés d'excavació Manual		Data inici: 20/08/10 Data fi: 24/08/10
Interpretació: Estrat de sauló anterior a la construcció de la ciutadella.		
Materials representatius:	Referència materials: Fulls d'inventari núm.: 5, 6	
Elements i criteris de datació: Estratigràfic	Cronologia: Anterior al segle XVIII	
Observacions: Estrat molt net de sauló que possiblement sigui una deposició geològica i no antròpica.		
ARXIU		
plantes	seccions-alçats	fotografia
núm.:	núm.:	Diapositives: B/ N: Color:

FITXA D'UNITATS ESTRATIGRÀFIQUES				U.E.: 310   	
INTERVENCIÓ: Parc de la Ciutadella (Parlament de Catalunya - Edifici annex SE)			CODI: 080/10		
Sector: Façana Oest	Zona:	Cala:	Àmbit:	Cotes	
Definició: Rasa	Criteris de diferenciació: Arqueològic		Color:		Mínima: 3,66 m snm
Superfície:	Fiabilitat estratigràfica: Alta		Consistència:		Màxima: 3,93 m snm
COMPONENTS	SEQÜÈNCIA FÍSICA	CROQUIS UBICACIÓ/ EXTENSIÓ		SEQ. ESTRATIGRÀFICA	
Geològics	Igual a:	 N		+ + + +	
	En contacte amb:				
	Se li adossa:				
	S'adossa a:				
Orgànics	Cobert per: 302	+ + + +			
	Cobreix:				
	Tallat per:				
Artificials	Talla: 309	+ + + +			
	Reomplert per: 307				
	Reomple:				
Descripció: Rasa de planta i secció rectangular per encabir la canalització U.E. 307.			Data d'actuació: 20/08/10	Fitxa revisada per: Oriol Achón	
Estat de conservació: Bo			Responsable: Oriol Achón	Compr. de documentació: Fitxa  Dibuix  Foto 	








Procés d'excavació Delimitat manualment		Data inici: 20/08/10 Data fi: 24/08/10
Interpretació: Rasa per construir el desguàs U.E. 307.		
Materials representatius:	Referència materials:	
	Fulls d'inventari núm.:	
Elements i criteris de datació: Relacions físiques i tipologia	Cronologia: Principis del Segle XX	
Observacions:		
ARXIU		
plantes	seccions-alçats	fotografia
núm.:	núm.:	Diapositives: B/ N: Color:

FITXA D'UNITATS ESTRATIGRÀFIQUES				U.E.: 311   		
INTERVENCIÓ: Parc de la Ciutadella (Parlament de Catalunya - Edifici annex SE)			CODI: 080/10			
Sector: Façana Oest	Zona:	Cala:	Àmbit:	Cotes		
Definició: Rasa per canalització	Criteris de diferenciació: Arqueològic		Color:	Mínima: 3,46 m snm		
Superfície:	Fiabilitat estratigràfica: Alta		Consistència:	Màxima: 3,88 m snm		
COMPONENTS	SEQÜÈNCIA FÍSICA	CROQUIS UBICACIÓ/ EXTENSIÓ	SEQ. ESTRATIGRÀFICA			
Geològics	Igual a:	 N	+	+	+	+
	En contacte amb:					
	Se li adossa:					
	S'adossa a:					
Orgànics	Cobert per: 302, 313		+	+	+	+
	Cobreix:					
	Tallat per:					
Artificials	Talla:					
	Reomplert per: 308		+	+	+	+
	Reomple:					
Descripció: Rasa de planta i secció rectangular per encabir la canalització U.E. 308.			Data d'actuació: 20/08/10	Fitxa revisada per: Oriol Achón		
Estat de conservació: Bo			Responsable: Oriol Achón	Compr. de documentació: Fitxa  Dibuix  Foto 		







Procés d'excavació Delimitat manualment		Data inici: 20/08/10 Data fi: 24/08/10
Interpretació: Rasa per construir la canalització principal de l'edifici annex SE del Parlament de Catalunya.		
Materials representatius:	Referència materials: Fulls d'inventari núm.:	
Elements i criteris de datació: Relacions físiques i tipologia	Cronologia: Principis del Segle XX	
Observacions:		
ARXIU		
plantes	seccions-alçats	fotografia
núm.:	núm.:	Diapositives: B/ N: Color:

FITXA D'UNITATS ESTRATIGRÀFIQUES				U.E.: 312   	
INTERVENCIÓ: Parc de la Ciutadella (Parlament de Catalunya - Edifici annex SE)			CODI: 080/10		
Sector: Façana Oest	Zona:	Cala:	Àmbit:	Cotes	
Definició: Sòcol de la façana de l'edifici actual	Críteris de diferenciació: Arquitectònic	Color: Gris		Mínima: 4,26 m snm	
Superfície: Buixardada	Fiabilitat estratigràfica: Alta	Consistència: Dur		Màxima: 5,66 m snm	
COMPONENTS	SEQÜÈNCIA FÍSICA	CROQUIS UBICACIÓ/ EXTENSIÓ	SEQ. ESTRATIGRÀFICA		
Geològics Pedra de Montjuïc	Igual a:		+		
	En contacte amb:		+		
	Se li adossa: 300, 301, 302		+		
	S'adossa a:		+		
Orgànics	Cobert per:	+			
	Cobreix: 313	+			
	Tallat per:	+			
Artificials	Talla:	+			
	Reomplert per:	+			
	Reomple:	+			
Descripció: Sòcol fet amb blocs rectangulars de pedra de Montjuïc			Data d'actuació: 20/08/10	Fitxa revisada per: Oriol Achón	
Estat de conservació: Bo			Responsable: Oriol Achón	Compr. de documentació: Fitxa  Dibuix  Foto 	








Procés d'excavació Delimitació i neteja manual.		Data inici: 20/08/10 Data fi: 26/08/10
Interpretació: Sòcol de coronament de la fonamentació U.E.313 de l'edifici actual.		
Materials representatius:	Referència materials:	
	Fulls d'inventari núm.:	
Elements i criteris de datació: Arquitectònic	Cronologia: Principis Segle XX	
Observacions:		
ARXIU		
plantes	seccions-alçats	fotografia
núm.:	núm.:	Diapositives: B/ N: Color:

FITXA D'UNITATS ESTRATIGRÀFIQUES				U.E.: 313   		
INTERVENCIÓ: Parc de la Ciutadella (Parlament de Catalunya - Edifici annex SE)			CODI: 080/10			
Sector: Façana Oest	Zona:	Cala:	Àmbit:	Cotes		
Definició: Banqueta de fonamentació	Críteris de diferenciació: Arqueològics, Arquitectònics	Color: Gris clar		Mínima: 3,42 m snm		
Superfície:	Fiabilitat estratigràfica: Alta	Consistència: Dur		Màxima: 4.24 m snm		
COMPONENTS	SEQÜÈNCIA FÍSICA	CROQUIS UBICACIÓ/ EXTENSIÓ		SEQ. ESTRATIGRÀFICA		
Geològics	Igual a:	 N	+	+	+	+
	En contacte amb:					
	Se li adossa:					
	S'adossa a:					
Orgànics	Cobert per: 302, 312	+	+	+	+	+
	Cobreix:					
	Tallat per:					
Artificials	Talla:	+	+	+	+	+
	Reomplert per:					
	Reomple: 314					
Descripció: Banqueta formada per blocs mitjans i grans de pedra lligats amb abundant morter de calç.			Data d'actuació: 20/08/10		Fitxa revisada per: Oriol Achón	
Estat de conservació: Bo			Responsable: Oriol Achón		Compr. de documentació: Fitxa  Dibuix  Foto 	







Procés d'excavació Delimitació manual.		Data inici: 20/08/10 Data fi: 27/08/10
Interpretació: Banqueta de fonamentació de l'edifici annex SE del Parlament de Catalunya.		
Materials representatius:	Referència materials:	
	Fulls d'inventari núm.:	
Elements i criteris de datació: Tipològics, estratigràfics.	Cronologia: Principis del segle XX	
Observacions:		
ARXIU		
plantes	seccions-alçats	fotografia
núm.:	núm.:	Diapositives: B/ N: Color:

FITXA D'UNITATS ESTRATIGRÀFIQUES				U.E.: 314   	
INTERVENCIÓ: Parc de la Ciutadella (Parlament de Catalunya - Edifici annex SE)			CODI: 080/10		
Sector: Façana Oest	Zona:	Cala:	Àmbit:	Cotes	
Definició: Rasa de fonamentació de la banqueteta U.E.313.	Criteris de diferenciació: Arqueològic		Color:		Mínima: 3,48 m snm
Superfície:	Fiabilitat estratigràfica: Alta		Consistència:		Màxima: 4.42 m snm
COMPONENTS	SEQÜÈNCIA FÍSICA	CROQUIS UBICACIÓ/ EXTENSIÓ		SEQ. ESTRATIGRÀFICA	
Geològics	Igual a:			+ + + +	
	En contacte amb:				
	Se li adossa:				
	S'adossa a:				
Orgànics	Cobert per: 302, 312			+ + + +	
	Cobreix:				
	Tallat per:				
Artificials	Talla: 309			+ + + +	
	Reomplert per: 313				
	Reomple:				
Descripció: Rasa de planta rectangular i secció lleugerament còncava reblida completament per la banqueteta U.E.313.			Data d'actuació: 24/08/10		Fitxa revisada per: Oriol Achón
Estat de conservació: Bo			Responsable: Oriol Achón		Compr. de documentació: Fitxa  Dibuix  Foto 








Procés d'excavació Manual		Data inici: 24/08/10 Data fi: 25/08/10
Interpretació: Rasa de fonamentació de la banqueteta U.E.312.		
Materials representatius:	Referència materials:	
	Fulls d'inventari núm.:	
Elements i criteris de datació: Estratigràfic	Cronologia: Segle XVIII	
Observacions: Rasa de fonamentació reblerta completament per la banqueteta. És a dir, que la banqueteta rebleix tota la rasa fet pel que es coneix a aquest tipus de fonamentació com de la rasa perduda. Aquesta rasa té la mateixa trajectòria que la localitzada a la façana Sud U.E.135.		
ARXIU		
plantes	seccions-alçats	fotografia
núm.:	núm.:	Diapositives: B/ N: Color:

FITXA D'UNITATS ESTRATIGRÀFIQUES				U.E.: 400   		
INTERVENCIÓ: Parc de la Ciutadella (Parlament de Catalunya - Edifici annex SE)			CODI: 080/10			
Sector: Façana Nord	Zona: Oest	Cala:	Àmbit:	Cotes		
Definició: Paviment	Criteris de diferenciació: Arquitectònic	Color: Gris		Mínima: 4,71 m snm		
Superfície: Llisa	Fiabilitat estratigràfica: Alta	Consistència: Dur		Màxima: 4.55 m snm		
COMPONENTS	SEQÜÈNCIA FÍSICA	CROQUIS UBICACIÓ/ EXTENSIÓ	SEQ. ESTRATIGRÀFICA			
Geològics	Igual a: 100, 300, 500	 N	+	+	+	+
Pedra de Montjuïc	En contacte amb:					
	Se li adossa:					
	S'adossa a: 402, 418					
Orgànics	Cobert per:		+	+	+	+
	Cobreix: 401					
	Tallat per:					
Artificials	Talla:		+	+	+	+
	Reomplert per:					
	Reomple:					
Descripció: Nivell de circulació circumdant a l'edifici			Data d'actuació: 16/08/10	Fitxa revisada per: Oriol Achón		
Estat de conservació: Bo			Responsable: Oriol Achón	Compr. de documentació: Fitxa  Dibuix  Foto 		







Procés d'excavació: Manual.		Data inici: 16/08/10 Data fi: 16/08/10
Interpretació: Nivell de circulació circumdant o paviment de lloses.		
Materials representatius:	Referència materials: Fulls d'inventari núm.:	
Elements i criteris de datació:	Cronologia: Segona meitat del segle XX	
Observacions: El paviment es enretirat manualment i serà tornat a l'emplaçament original un cop conclòs el procés urbanístic que motiva les obres.		
ARXIU		
plantes	seccions-alçats	fotografia
núm.:	núm.:	Diapositives: B/ N: Color:

FITXA D'UNITATS ESTRATIGRÀFIQUES				U.E.: 401   		
INTERVENCIÓ: Parc de la Ciutadella (Parlament de Catalunya - Edifici annex SE)			CODI: 080/10			
Sector: Façana Nord	Zona: Oest	Cala:	Àmbit:	Cotes		
Definició: Preparació de paviment	Criteris de diferenciació: Físics	Color: Gris		Mínima: 4,56 m snm		
Superfície:	Fiabilitat estratigràfica: Alta	Consistència: Dura		Màxima: 4.50 m snm		
COMPONENTS	SEQÜÈNCIA FÍSICA	CROQUIS UBICACIÓ/ EXTENSIÓ	SEQ. ESTRATIGRÀFICA			
Geològics	Igual a: 101, 201, 301, 501	 N	+	+	+	+
	En contacte amb:					
	Se li adossa:					
	S'adossa a: 402, 418					
Orgànics	Cobert per: 400		+	+	+	+
	Cobreix: 403					
	Tallat per:					
Artificials Ciment	Talla:		+	+	+	+
	Reomplert per:					
	Reomple:					
Descripció: Nivell de preparació de morter pòrtland.			Data d'actuació: 16/08/10	Fitxa revisada per: Oriol Achón		
Estat de conservació: Bo			Responsable: Oriol Achón	Compr. de documentació: Fitxa  Dibuix  Foto 		







Procés d'excavació: Manual		Data inici: 16/08/10 Data fi: 16/08/10
Interpretació: Nivell de preparació de morter pòrtland que adhereix el paviment amb el subsòl.		
Materials representatius:	Referència materials:	
	Fulls d'inventari núm.:	
Elements i criteris de datació: Arqueològics	Cronologia: 2a meitat del segle XX	
Observacions:		
ARXIU		
plantes	seccions-alçats	fotografia
núm.:	núm.:	Diapositives: B/ N: Color:

FITXA D'UNITATS ESTRATIGRÀFIQUES				U.E.: 402   			
INTERVENCIÓ: Parc de la Ciutadella (Parlament de Catalunya - Edifici annex SE)			CODI: 080/10				
Sector: Façana Nord		Zona: Oest		Cala:		Àmbit:	
Definició: Escales d'obra que permeten l'accés a l'interior de l'edifici		Criteris de diferenciació: Arquitectònic		Color: Gris		Mínima: 5,38 m snm	
Superfície:		Fiabilitat estratigràfica: Alta		Consistència: Dur		Màxima: 4,64 m snm	
COMPONENTS		SEQÜÈNCIA FÍSICA		CROQUIS UBICACIÓ/ EXTENSIÓ		SEQ. ESTRATIGRÀFICA	
Geològics		Igual a:		 N		+ + + +	
		En contacte amb:					
		Se li adossa: 400, 401, 403					
		S'adossa a: 418					
Orgànics		Cobert per:		+ + + +			
		Cobreix:					
		Tallat per:					
Artificials		Talla:		+ + + +			
		Reomplert per:					
		Reomple:					
Descripció: Escales formades per tres graons i un replà que donen accés a l'interior de l'edifici annex SE del Parlament de Catalunya.				Data d'actuació: 16/08/10		Fitxa revisada per: Oriol Achón	
Estat de conservació: Bo				Responsable: Oriol Achón		Compr. de documentació: Fitxa  Dibuix  Foto 	








Procés d'excavació Delimitat manualment		Data inici: 16/08/10 Data fi: 27/08/10
Interpretació: Escales d'accés que comuniquen el jardí amb l'interior de l'edifici.		
Materials representatius:	Referència materials: Fulls d'inventari núm.:	
Elements i criteris de datació: Tipològic	Cronologia: Principis del Segle XX	
Observacions:		
ARXIU		
plantes	seccions-alçats	fotografia
núm.:	núm.:	Diapositives: B/ N: Color:

FITXA D'UNITATS ESTRATIGRÀFIQUES				U.E.: 403   		
INTERVENCIÓ: Parc de la Ciutadella (Parlament de Catalunya - Edifici annex SE)			CODI: 080/10			
Sector: Façana Nord	Zona: Oest	Cala:	Àmbit:	Cotes		
Definició: Estrat	Criteris de diferenciació: Físics	Color: Marró gris		Mínima: 4,64 m snm		
Superfície:	Fiabilitat estratigràfica: Alta	Consistència: Flonja		Màxima: 4,16 m snm		
COMPONENTS	SEQÜÈNCIA FÍSICA	CROQUIS UBICACIÓ/ EXTENSIÓ	SEQ. ESTRATIGRÀFICA			
Geològics	Igual a: 102, 202, 302, 502	 N	+	+	+	+
Sauló	En contacte amb:					
	Se li adossa:					
	S'adossa a: 418					
Orgànics	Cobert per: 401		+	+	+	+
	Cobreix: 405, 406, 408, 409, 410, 411, 412, 413, 414, 415, 416, 417					
	Tallat per:					
Artificials	Talla:		+	+	+	+
	Reomplert per:					
	Reomple:					
Descripció: Estrat de sauló			Data d'actuació: 16/08/10	Fitxa revisada per: Oriol Achón		
Estat de conservació: Bo			Responsable: Oriol Achón	Compr. de documentació:		
				Fitxa 	Dibuix 	Foto 








Procés d'excavació: Manual		Data inici: 16/08/10 Data fi: 16/08/10
Interpretació: Estrat d'anivellament o regularització del subsòl.		
Materials representatius:	Referència materials: Fulls d'inventari núm.: 6, 7	
Elements i criteris de datació:	Cronologia: Segona meitat del segle XIX	
Observacions:		
ARXIU		
plantes	seccions-alçats	fotografia
núm.:	núm.:	Diapositives: B/ N: Color:

FITXA D'UNITATS ESTRATIGRÀFIQUES				U.E.: 404   		
INTERVENCIÓ: Parc de la Ciutadella (Parlament de Catalunya - Edifici annex SE)			CODI: 080/10			
Sector: Façana Nord	Zona: Oest	Cala:	Àmbit:	Cotes		
Definició: Rasa de serveis	Criteris de diferenciació: Arqueològica	Color:		Mínima: 4,64 m snm		
Superfície:	Fiabilitat estratigràfica: Alta	Consistència:		Màxima: 4,30 m snm		
COMPONENTS	SEQÜÈNCIA FÍSICA	CROQUIS UBICACIÓ/ EXTENSIÓ		SEQ. ESTRATIGRÀFICA		
Geològics	Igual a:	 N	+	+	+	+
	En contacte amb:					
	Se li adossa:					
	S'adossa a:					
Orgànics	Cobert per: 403	+	+	+	+	+
	Cobreix:					
	Tallat per:					
Artificials	Talla: 412	+	+	+	+	+
	Reomplert per: 405					
	Reomple:					
Descripció: Serveis de llum.			Data d'actuació: 20/08/10		Fitxa revisada per: Oriol Achón	
Estat de conservació: Bo			Responsable: Oriol Achón		Compr. de documentació: Fitxa  Dibuix  Foto 	








Procés d'excavació Delimitat manualment.		Data inici: 20/08/10 Data fi: 24/08/10
Interpretació: Rasa de serveis elèctrics.		
Materials representatius:	Referència materials: Fulls d'inventari núm.:	
Elements i criteris de datació:	Cronologia: Segle XX	
Observacions:		
ARXIU		
plantes	seccions-alçats	fotografia
núm.:	núm.:	Diapositives: B/ N: Color:

FITXA D'UNITATS ESTRATIGRÀFIQUES				U.E.: 405	  	
INTERVENCIÓ: Parc de la Ciutadella (Parlament de Catalunya - Edifici annex SE)			CODI: 080/10			
Sector: Façana Nord	Zona: Oest	Cala:	Àmbit:	Cotes		
Definició: Tubs elèctrics	Criteris de diferenciació: Arqueològic	Color: Gris		Mínima: 4,54 m snm		
Superfície:	Fiabilitat estratigràfica: Alta	Consistència: Dura		Màxima: 4,38 m snm		
COMPONENTS	SEQÜÈNCIA FÍSICA	CROQUIS UBICACIÓ/ EXTENSIÓ	SEQ. ESTRATIGRÀFICA			
Geològics	Igual a:	 N	+	+	+	+
	En contacte amb:					
	Se li adossa:					
	S'adossa a:					
Orgànics	Cobert per: 403		+	+	+	+
	Cobreix:					
	Tallat per:					
Artificials Rajoles	Talla:		+	+	+	+
	Reomplert per:					
	Reomple: 404					
Descripció: Tubs elèctrics			Data d'actuació: 26/08/10		Fitxa revisada per: Oriol Achón	
Estat de conservació: Bo			Responsable: Oriol Achón		Compr. de documentació: Fitxa  Dibuix  Foto 	





Procés d'excavació Delimitació manual		Data inici: 26/08/10 Data fi: 27/08/10
Interpretació: Tubs elèctrics		
Materials representatius:	Referència materials: Fulls d'inventari núm.:	
Elements i criteris de datació: Tipològic	Cronologia: Segle XX	
Observacions: Les conduccions es troben en actiu.		
ARXIU		
plantes	seccions-alçats	fotografia
núm.:	núm.:	Diapositives: B/ N: Color:

FITXA D'UNITATS ESTRATIGRÀFIQUES				U.E.: 406   		
INTERVENCIÓ: Parc de la Ciutadella (Parlament de Catalunya - Edifici annex SE)			CODI: 080/10			
Sector: Façana Nord	Zona: Oest	Cala:	Àmbit:	Cotes		
Definició: Canalització de maons	Criteris de diferenciació: Arqueològic	Color: Vermell		Mínima: 4,38 m snm		
Superfície:	Fiabilitat estratigràfica: Alta	Consistència: Dur		Màxima: 4,08 m snm		
COMPONENTS	SEQÜÈNCIA FÍSICA	CROQUIS UBICACIÓ/ EXTENSIÓ	SEQ. ESTRATIGRÀFICA			
Geològics	Igual a:	 N	+	+	+	+
	En contacte amb:					
	Se li adossa:					
	S'adossa a:					
Orgànics	Cobert per: 403		+	+	+	+
	Cobreix:					
	Tallat per:					
Artificials Morter pobre	Talla:		+	+	+	+
	Reomplert per:					
	Reomple: 417					
Descripció: Canalització de planta i secció rectangular.			Data d'actuació: 26/08/10	Fitxa revisada per: Oriol Achón		
Estat de conservació: Bo			Responsable: Oriol Achón	Compr. de documentació: Fitxa  Dibuix  Foto 		

Procés d'excavació Delimitació realitzada manualment.		Data inici: 26/08/10 Data fi: 27/08/10
Interpretació: Canalització d'evacuació d'aigües procedent de la teulada de l'edifici		
Materials representatius:	Referència materials:	
	Fulls d'inventari núm.:	
Elements i criteris de datació: Tipologia, materials	Cronologia: Segle XX	
Observacions: Canalització de desguàs que es trobava en ús en el moment de la seva localització.		
ARXIU		
plantes	seccions-alçats	fotografia
núm.:	núm.:	Diapositives: B/ N: Color:

FITXA D'UNITATS ESTRATIGRÀFIQUES				U.E.: 407   		
INTERVENCIÓ: Parc de la Ciutadella (Parlament de Catalunya - Edifici annex SE)			CODI: 080/10			
Sector: Façana Nord	Zona: Oest	Cala:	Àmbit:	Cotes		
Definició: Arqueta de Serveis	Críteris de diferenciació: Arquitectònic	Color: Vermellós		Mínima: 4,39 m snm		
Superfície:	Fiabilitat estratigràfica: Alta	Consistència: Dur		Màxima: inferior a 3,60 m snm		
COMPONENTS	SEQÜÈNCIA FÍSICA	CROQUIS UBICACIÓ/ EXTENSIÓ	SEQ. ESTRATIGRÀFICA			
Geològics	Igual a:	 N	+	+	+	+
	En contacte amb:					
	Se li adossa:					
	S'adossa a:					
Orgànics	Cobert per: 403		+	+	+	+
	Cobreix:					
	Tallat per:					
Artificials Maons, morter de calç	Talla:		+	+	+	+
	Reomplert per:					
	Reomple: 409					
Descripció: Arqueta de serveis que es construeix adossant l'estructura a la fonamentació U.E.418.			Data d'actuació: 27/08/10	Fitxa revisada per: Oriol Achón		
Estat de conservació: Bo			Responsable: Oriol Achón	Compr. de documentació: Fitxa  Dibuix  Foto 		

Procés d'excavació Delimitació manual i afectació fins a la cota desitjada amb l'ajut d'un martell tipus "Hilty".		Data inici: 27/08/10 Data fi: 27/08/10
Interpretació: Arqueta de Serveis		
Materials representatius:	Referència materials: Fulls d'inventari núm.:	
Elements i criteris de datació: Tipologia, material i relacions físiques.	Cronologia: Posterior a 1905	
Observacions:		
ARXIU		
plantes	seccions-alçats	fotografia
núm.:	núm.:	Diapositives: B/ N: Color:

FITXA D'UNITATS ESTRATIGRÀFIQUES				U.E.: 408		
INTERVENCIÓ: Parc de la Ciutadella (Parlament de Catalunya - Edifici annex SE)			CODI: 080/10			
Sector: Façana Nord	Zona: Oest	Cala:	Àmbit:	Cotes		
Definició: Banqueta de fonamentació	Criteris de diferenciació: Arqueològics	Color: Gris		Mínima: 4,45 m snm		
Superfície:	Fiabilitat estratigràfica: Alta	Consistència: Dur		Màxima: 3,75 m snm		
COMPONENTS	SEQÜÈNCIA FÍSICA	CROQUIS UBICACIÓ/ EXTENSIÓ	SEQ. ESTRATIGRÀFICA			
Geològics	Igual a:	 N	+	+	+	+
	En contacte amb:					
	Se li adossa: 412					
	S'adossa a:					
Orgànics	Cobert per: 403, 418		+	+	+	+
	Cobreix:					
	Tallat per: 420					
Artificials	Talla:	+	+	+	+	
	Reomplert per:					
	Reomple: 419					
Descripció: Banqueta de fonamentació que segueix la mateixa trajectòria que la banqueta U.E.134.		Data d'actuació: 24/08/10	Fitxa revisada per: Oriol Achón			
Estat de conservació: Bo		Responsable: Oriol Achón	Compr. de documentació:			
			Fitxa 	Dibuix 	Foto 	








Procés d'excavació Delimitació manual		Data inici: 24/08/10 Data fi: 26/08/10
Interpretació: Banqueta de fonamentació d'un edifici vinculat amb el conjunt de la Ciutadella.		
Materials representatius:	Referència materials:	
	Fulls d'inventari núm.:	
Elements i criteris de datació: Tipologia, materials	Cronologia: Segle XVIII	
Observacions: Aquesta banquetta de fonamentació segueix la mateixa orientació que la banquetta U.E.134. Possiblement es tracta de la mateixa banquetta.		
ARXIU		
plantes	seccions-alçats	fotografia
núm.:	núm.:	Diapositives: B/ N: Color:

FITXA D'UNITATS ESTRATIGRÀFIQUES				U.E.: 409   	
INTERVENCIÓ: Parc de la Ciutadella (Parlament de Catalunya - Edifici annex SE)			CODI: 080/10		
Sector: Façana Nord		Zona: Oest		Cala:	
Definició: Rasa de l'arqueta U.E.407		Criteris de diferenciació: Arquitectònic		Color:	
Superfície:		Fiabilitat estratigràfica: Alta		Consistència:	
COMONENTS		SEQÜÈNCIA FÍSICA		CROQUIS UBICACIÓ/ EXTENSIÓ	
Geològics		Igual a:		 N	
		En contacte amb:			
		Se li adossa:			
		S'adossa a:			
Orgànics		Cobert per: 403		+ + + +	
		Cobreix:			
		Tallat per:			
Artificials		Talla: 412, 413		+ + + +	
		Reomplert per: 407			
		Reomple:			
Descripció: Rasa de planta quadrada per encabir l'arqueta de serveis U.E.407.				Data d'actuació: 27/08/10	
Estat de conservació: Bo				Fitxa revisada per: Oriol Achón	
				Responsable: Oriol Achón	
				Compr. de documentació:	
				Fitxa Dibuix Foto   	



Procés d'excavació Manual		Data inici: 27/08/10 Data fi: 27/08/10
Interpretació: Rasa realitzada per construir l'arqueta de serveis U.E.407.		
Materials representatius:	Referència materials: Fulls d'inventari núm.:	
Elements i criteris de datació: Relacions físiques i element pel qual es realitza.	Cronologia: Segle XX	
Observacions:		
ARXIU		
plantes	seccions-alçats	fotografia
núm.:	núm.:	Diapositives: B/ N: Color:

FITXA D'UNITATS ESTRATIGRÀFIQUES				U.E.: 410   
INTERVENCIÓ: Parc de la Ciutadella (Parlament de Catalunya - Edifici annex SE)			CODI: 080/10	
Sector: Façana Nord	Zona: Oest	Cala:	Àmbit:	Cotes
Definició: Rasa rectangular per encabir canaló U.E.411	Criteris de diferenciació: Físics	Color:		Mínima: 4,45 m snm
Superfície:	Fiabilitat estratigràfica: Alta	Consistència:		Màxima: 4,05 m snm
COMPONENTS	SEQÜÈNCIA FÍSICA	CROQUIS UBICACIÓ/ EXTENSIÓ	SEQ. ESTRATIGRÀFICA	
Geològics	Igual a:	 N	+ + + +	
	En contacte amb:			
	Se li adossa:			
	S'adossa a:			
Orgànics	Cobert per: 403		+ + + +	
	Cobreix:			
	Tallat per:			
Artificials	Talla: 412, 413		+ + + +	
	Reomplert per: 411			
	Reomple:			
Descripció: Rasa de planta i secció rectangular per encabir la canalització U.E.411.			Data d'actuació: 27/08/10	Fitxa revisada per: Oriol Achón
Estat de conservació: Bo			Responsable: Oriol Achón	Compr. de documentació: Fitxa  Dibuix  Foto 








Procés d'excavació Manual		Data inici: 27/08/10 Data fi: 27/08/10
Interpretació: Rasa de la canalització U.E.411 realitzada a tal fi i efecte.		
Materials representatius:	Referència materials: Fulls d'inventari núm.:	
Elements i criteris de datació: Arqueològics	Cronologia: Segle XX. Posterior 1905	
Observacions:		
ARXIU		
plantes	seccions-alçats	fotografia
núm.:	núm.:	Diapositives: B/ N: Color:

FITXA D'UNITATS ESTRATIGRÀFIQUES				U.E.: 411   		
INTERVENCIÓ: Parc de la Ciutadella (Parlament de Catalunya - Edifici annex SE)			CODI: 080/10			
Sector: Façana Nord	Zona: Oest	Cala:	Àmbit:	Cotes		
Definició: Canalització de maons	Criteris de diferenciació: Arqueològic	Color: Vermell		Mínima: 4,42 m snm		
Superfície:	Fiabilitat estratigràfica: Alta	Consistència: Dur		Màxima: 4,05 m snm		
COMPONENTS	SEQÜÈNCIA FÍSICA	CROQUIS UBICACIÓ/ EXTENSIÓ	SEQ. ESTRATIGRÀFICA			
Geològics	Igual a:	 N	+	+	+	+
	En contacte amb:					
	Se li adossa:					
	S'adossa a:					
Orgànics	Cobert per: 403		+	+	+	+
	Cobreix:					
	Tallat per:					
Artificials Morter pobre	Talla:		+	+	+	+
	Reomplert per:					
	Reomple: 410					
Descripció: Canalització de planta i secció rectangular.			Data d'actuació: 26/08/10	Fitxa revisada per: Oriol Achón		
Estat de conservació: Bo			Responsable: Oriol Achón	Compr. de documentació: Fitxa  Dibuix  Foto 		








Procés d'excavació Delimitació realitzada manualment.		Data inici: 26/08/10 Data fi: 27/08/10
Interpretació: Canalització d'evacuació d'aigües procedent de la teulada de l'edifici.		
Materials representatius:	Referència materials:	
	Fulls d'inventari núm.:	
Elements i criteris de datació: Tipologia, materials	Cronologia: Segle XX	
Observacions: Canalització de desguàs que es trobava en ús en el moment de la seva localització.		
ARXIU		
plantes	seccions-alçats	fotografia
núm.:	núm.:	Diapositives: B/ N: Color:

FITXA D'UNITATS ESTRATIGRÀFIQUES				U.E.: 412   		
INTERVENCIÓ: Parc de la Ciutadella (Parlament de Catalunya - Edifici annex SE)			CODI: 080/10			
Sector: Façana Nord	Zona: Oest	Cala:	Àmbit:	Cotes		
Definició: Estrat	Criteris de diferenciació: Arqueològic	Color: Marró		Mínima: 4,05 m snm		
Superfície:	Fiabilitat estratigràfica: Alta	Consistència: Flonja		Màxima: inferior a 3,65 m snm		
COMPONENTS	SEQÜÈNCIA FÍSICA	CROQUIS UBICACIÓ/ EXTENSIÓ		SEQ. ESTRATIGRÀFICA		
Geològics	Igual a:	 N	+	+	+	+
	En contacte amb:					
	Se li adossa:					
	S'adossa a: 408					
Orgànics Arrels	Cobert per: 403	+	+	+	+	+
	Cobreix: 413					
	Tallat per: 404, 409, 410, 414, 417, 420					
Artificials	Talla:	+	+	+	+	+
	Reomplert per:					
	Reomple:					
Descripció: Estrat de sauló amb morter disgregat.			Data d'actuació: 26/08/10	Fitxa revisada per: Oriol Achón		
Estat de conservació: Bo			Responsable: Oriol Achón	Compr. de documentació: Fitxa  Dibuix  Foto 		

Procés d'excavació Manual		Data inici: 26/08/10 Data fi: 26/08/10
Interpretació: Nivell de sauló possiblement fruit de l'afectació de les estructures que configuraven la Ciutadella. Amortització de les estructures.		
Materials representatius:	Referència materials: Fulls d'inventari núm.:	
Elements i criteris de datació:	Cronologia: Segle XIX	
Observacions: Aquest nivell es localitza a la totalitat del sector amb una potència variable entre 10 i 15 cm.		
ARXIU		
plantes	seccions-alçats	fotografia
núm.:	núm.:	Diapositives: B/ N: Color:

<i>FITXA D'UNITATS ESTRATIGRÀFIQUES</i>				<i>U.E.: 413</i>   
<i>INTERVENCIÓ: Parc de la Ciutadella (Parlament de Catalunya - Edifici annex SE)</i>			<i>CODI:080/10</i>	
Sector: Façana Nord	Zona: Oest	Cala:	Àmbit:	Cotes
Definició: Estrat	Críteris de diferenciació: Arqueològic	Color: Gris		Mínima: inferior a 3,46 m snm
Superfície:	Fiabilitat estratigràfica: Alta	Consistència: Flonjo		Màxima: 3,88 m snm
COMPONENTS	SEQÜÈNCIA FÍSICA	CROQUIS UBICACIÓ/ EXTENSIÓ	SEQ. ESTRATIGRÀFICA	
Geològics	Igual a:	 N	+ + + +	
	En contacte amb:			
	Se li adossa:			
	S'adossa a:			
Orgànics	Cobert per: 412		+ + + +	
	Cobreix:			
	Tallat per: 409, 418, 419			
Artificials	Talla:		+ + + +	
	Reomplert per:			
	Reomple:			
Descripció: Estrat de deposició al·luvial.			Data d'actuació: 26/08/10	Fitxa revisada per: Oriol Achón
Estat de conservació: Bo			Responsable: Oriol Achón	Compr. de documentació: Fitxa  Dibuix  Foto 








Procés d'excavació Manual		Data inici: 26/08/10 Data fi: 27/08/10
Interpretació: Estrat de sauló anterior a la construcció de la ciutadella.		
Materials representatius:	Referència materials: Fulls d'inventari núm.: 7	
Elements i criteris de datació: Estratigràfic	Cronologia: Anterior al segle XVIII	
Observacions: Estrat molt net de sauló que possiblement sigui una deposició geològica i no antròpica.		
ARXIU		
plantes	seccions-alçats	fotografia
núm.:	núm.:	Diapositives: B/ N: Color:

FITXA D'UNITATS ESTRATIGRÀFIQUES				U.E.: 414   		
INTERVENCIÓ: Parc de la Ciutadella (Parlament de Catalunya - Edifici annex SE)			CODI: 080/10			
Sector: Façana Nord	Zona: Oest	Cala:	Àmbit:	Cotes		
Definició: Rasa de la canalització U.E.415	Criteris de diferenciació: Arqueològics	Color:		Mínima: 4,36 m snm		
Superfície:	Fiabilitat estratigràfica: Alta	Consistència:		Màxima: 3,85 m snm		
COMPONENTS	SEQÜÈNCIA FÍSICA	CROQUIS UBICACIÓ/ EXTENSIÓ	SEQ. ESTRATIGRÀFICA			
Geològics	Igual a:		+	+	+	+
	En contacte amb:					
	Se li adossa:					
	S'adossa a:					
Orgànics	Cobert per: 403		+	+	+	+
	Cobreix:					
	Tallat per:					
Artificials Rajoles	Talla: 412		+	+	+	+
	Reomplert per: 415					
	Reomple:					
Descripció: Rasa de planta i secció rectangular per encabir la canalització U.E.415.			Data d'actuació: 25/08/10	Fitxa revisada per: Oriol Achón		
Estat de conservació: Bo			Responsable: Oriol Achón	Compr. de documentació: Fitxa  Dibuix  Foto 		







Procés d'excavació Manual		Data inici: 25/08/10 Data fi: 26/08/10
Interpretació: Rasa per construir la canalització U.E. 415.		
Materials representatius:	Referència materials:	
	Fulls d'inventari núm.:	
Elements i criteris de datació: Finalitat	Cronologia: Segle XX	
Observacions:		
ARXIU		
plantes	seccions-alçats	fotografia
núm.:	núm.:	Diapositives: B/ N: Color:

FITXA D'UNITATS ESTRATIGRÀFIQUES				U.E.: 415   		
INTERVENCIÓ: Parc de la Ciutadella (Parlament de Catalunya - Edifici annex SE)			CODI: 080/10			
Sector: Façana Nord	Zona: Oest	Cala:	Àmbit:	Cotes		
Definició: Canalització de maons	Críteris de diferenciació: Arqueològic	Color: Vermell		Mínima: 4,36 m snm		
Superfície:	Fiabilitat estratigràfica: Alta	Consistència: Dur		Màxima: 3,85 m snm		
COMPONENTS	SEQÜÈNCIA FÍSICA	CROQUIS UBICACIÓ/ EXTENSIÓ	SEQ. ESTRATIGRÀFICA			
Geològics	Igual a:	 N	+	+	+	+
	En contacte amb:					
	Se li adossa:					
	S'adossa a:					
Orgànics	Cobert per: 403		+	+	+	+
	Cobreix:					
	Tallat per:					
Artificials Morter pobre	Talla:		+	+	+	+
	Reomplert per:					
	Reomple: 414					
Descripció: Canalització de planta i secció rectangular.			Data d'actuació: 26/08/10	Fitxa revisada per: Oriol Achón		
Estat de conservació: Bo			Responsable: Oriol Achón	Compr. de documentació: Fitxa  Dibuix  Foto 		







Procés d'excavació Delimitació realitzada manualment.		Data inici: 26/08/10 Data fi: 27/08/10
Interpretació: Canalització d'evacuació d'aigües procedent de la teulada de l'edifici.		
Materials representatius:	Referència materials:	
	Fulls d'inventari núm.:	
Elements i criteris de datació: Tipologia, materials	Cronologia: Segle XX	
Observacions: Canalització de desguàs que es trobava en ús en el moment de la seva localització.		
ARXIU		
plantes	seccions-alçats	fotografia
núm.:	núm.:	Diapositives: B/ N: Color:

FITXA D'UNITATS ESTRATIGRÀFIQUES				U.E.: 416   		
INTERVENCIÓ: Parc de la Ciutadella (Parlament de Catalunya - Edifici annex SE)			CODI: 080/10			
Sector: Façana Nord	Zona: Oest	Cala:	Àmbit:	Cotes		
Definició: Canalització de maons	Criteris de diferenciació: Arqueològic	Color: Vermell		Mínima: 4,53 m snm		
Superfície:	Fiabilitat estratigràfica: Alta	Consistència: Dur		Màxima: 4,08 m snm		
COMPONENTS	SEQÜÈNCIA FÍSICA	CROQUIS UBICACIÓ/ EXTENSIÓ	SEQ. ESTRATIGRÀFICA			
Geològics	Igual a:	 N	+	+	+	+
	En contacte amb:					
	Se li adossa:					
	S'adossa a:					
Orgànics	Cobert per: 403		+	+	+	+
	Cobreix:					
	Tallat per:					
Artificials Morter pobre	Talla:		+	+	+	+
	Reomplert per:					
	Reomple: 417					
Descripció: Canalització de planta i secció rectangular.			Data d'actuació: 26/08/10	Fitxa revisada per: Oriol Achón		
Estat de conservació: Bo			Responsable: Oriol Achón	Compr. de documentació: Fitxa  Dibuix  Foto 		








Procés d'excavació Delimitació realitzada manualment.		Data inici: 26/08/10 Data fi: 27/08/10
Interpretació: Canalització d'evacuació d'aigües procedent de la teulada de l'edifici.		
Materials representatius:	Referència materials:	
	Fulls d'inventari núm.:	
Elements i criteris de datació: Tipologia, materials	Cronologia: Segle XX	
Observacions: Canalització de desguàs que es trobava en ús en el moment de la seva localització.		
ARXIU		
plantes	seccions-alçats	fotografia
núm.:	núm.:	Diapositives: B/ N: Color:

FITXA D'UNITATS ESTRATIGRÀFIQUES				U.E.: 417   		
INTERVENCIÓ: Parc de la Ciutadella (Parlament de Catalunya - Edifici annex SE)			CODI: 080/10			
Sector: Façana Nord	Zona: Oest	Cala:	Àmbit:	Cotes		
Definició: Rasa de les canalitzacions ue's 406 i 416	Críteris de diferenciació: Arqueològics	Color:		Mínima: 4,53 m snm		
Superfície:	Fiabilitat estratigràfica: Alta	Consistència:		Màxima: 3,85 m snm		
COMPONENTS	SEQÜÈNCIA FÍSICA	CROQUIS UBICACIÓ/ EXTENSIÓ		SEQ. ESTRATIGRÀFICA		
Geològics	Igual a:	 N	+	+	+	+
	En contacte amb:					
	Se li adossa:					
	S'adossa a:					
Orgànics	Cobert per: 403	+	+	+	+	+
	Cobreix:					
	Tallat per:					
Artificials Rajoles	Talla: 412	+	+	+	+	+
	Reomplert per: 406, 416					
	Reomple:					
Descripció: Rasa de planta i secció rectangular per encabir les canalitzacions U.E.'s 406, 416.			Data d'actuació: 25/08/10		Fitxa revisada per: Oriol Achón	
Estat de conservació: Bo			Responsable: Oriol Achón		Compr. de documentació: Fitxa  Dibuix  Foto 	








Procés d'excavació Manual		Data inici: 25/08/10 Data fi: 26/08/10
Interpretació: Rasa per construir les canalitzacions U.E.'s 406, 416.		
Materials representatius:	Referència materials: Fulls d'inventari núm.:	
Elements i criteris de datació: Finalitat	Cronologia: Segle XX	
Observacions:		
ARXIU		
plantes	seccions-alçats	fotografia
núm.:	núm.:	Diapositives: B/ N: Color:

FITXA D'UNITATS ESTRATIGRÀFIQUES				U.E.: 418   		
INTERVENCIÓ: Parc de la Ciutadella (Parlament de Catalunya - Edifici annex SE)			CODI: 080/10			
Sector: Façana Nord	Zona: Oest	Cala:	Àmbit:	Cotes		
Definició: Banqueta de fonamentació	Críteris de diferenciació: Arqueològics, Arquitectònics	Color: Gris clar		Mínima: inferior a 3,42 m snm		
Superfície:	Fiabilitat estratigràfica: Alta	Consistència: Dur		Màxima: 4,64 m snm		
COMPONENTS	SEQÜÈNCIA FÍSICA	CROQUIS UBICACIÓ/ EXTENSIÓ		SEQ. ESTRATIGRÀFICA		
Geològics	Igual a:	 N	+	+	+	+
	En contacte amb:					
	Se li adossa: 402, 407					
	S'adossa a:					
Orgànics	Cobert per: 403	+	+	+	+	+
	Cobreix: 408					
	Tallat per:					
Artificials	Talla:	+	+	+	+	+
	Reomplert per:					
	Reomple: 420					
Descripció: Banqueta formada per blocs mitjans i grans de pedra lligats amb abundant morter de calç.			Data d'actuació: 24/08/10		Fitxa revisada per: Oriol Achón	
Estat de conservació: Bo			Responsable: Oriol Achón		Compr. de documentació: Fitxa  Dibuix  Foto 	








Procés d'excavació Delimitació manual		Data inici: 24/08/10 Data fi: 27/08/10
Interpretació: Banqueta de fonamentació de l'edifici annex SE del Parlament de Catalunya.		
Materials representatius:	Referència materials:	
	Fulls d'inventari núm.:	
Elements i criteris de datació: Tipològics, estratigràfics	Cronologia: Principis del segle XX	
Observacions:		
ARXIU		
plantes	seccions-alçats	fotografia
núm.:	núm.:	Diapositives: B/ N: Color:

FITXA D'UNITATS ESTRATIGRÀFIQUES				U.E.: 419   	
INTERVENCIÓ: Parc de la Ciutadella (Parlament de Catalunya - Edifici annex SE)			CODI: 080/10		
Sector: Façana Nord		Zona: Oest		Cala:	
Definició: Rasa de fonamentació de la banqueteta U.E.408		Criteris de diferenciació: Arqueològic		Color:	
Superfície:		Fiabilitat estratigràfica: Alta		Consistència:	
COMONENTS		SEQÜÈNCIA FÍSICA		CROQUIS UBICACIÓ/ EXTENSIÓ	
Geològics		Igual a:		 N	
		En contacte amb:			
		Se li adossa:			
		S'adossa a:			
Orgànics		Cobert per: 403		+ + + +	
		Cobreix:			
		Tallat per:			
Artificials		Talla: 413		+ + + +	
		Reomplert per: 408			
		Reomple:			
Descripció: Rasa de planta rectangular i secció lleugerament còncava reblida completament per la banqueteta U.E.408.				Data d'actuació: 24/08/10	
Estat de conservació: Bo				Fitxa revisada per: Oriol Achón	
				Responsable: Oriol Achón	
				Compr. de documentació:	
				Fitxa  Dibuix  Foto 	








Procés d'excavació Manual		Data inici: 24/08/10 Data fi: 26/08/10
Interpretació: Rasa de fonamentació de la banqueteta U.E. 408.		
Materials representatius:	Referència materials: Fulls d'inventari núm.:	
Elements i criteris de datació: Estratigràfic	Cronologia: Segle XVIII	
Observacions: Rasa de fonamentació reblerta completament per la banqueteta. És a dir, que la banqueteta rebleix tota la rasa fet pel que es coneix a aquest tipus de fonamentació com de la rasa perduda. Aquesta rasa supera les dimensions d'aquesta franja excavada. La seva prolongació es localitza també a la façana sud on s'identifica amb la U.E.109.		
ARXIU		
plantes	seccions-alçats	fotografia
núm.:	núm.:	Diapositives: B/ N: Color:

FITXA D'UNITATS ESTRATIGRÀFIQUES				U.E.: 420   		
INTERVENCIÓ: Parc de la Ciutadella (Parlament de Catalunya - Edifici annex SE)			CODI: 080/10			
Sector: Façana Nord	Zona: Oest	Cala:	Àmbit:	Cotes		
Definició: Rasa de fonamentació de la banqueteta U.E.313	Criteris de diferenciació: Arqueològic	Color:		Mínima: 3,48 m snm		
Superfície:	Fiabilitat estratigràfica: Alta	Consistència:		Màxima: 4.42 m snm		
COMPONENTS	SEQÜÈNCIA FÍSICA	CROQUIS UBICACIÓ/ EXTENSIÓ		SEQ. ESTRATIGRÀFICA		
Geològics	Igual a:	 N	+	+	+	+
	En contacte amb:					
	Se li adossa: 400, 401					
	S'adossa a:					
Orgànics	Cobert per: 402	+	+	+	+	+
	Cobreix:					
	Tallat per:					
Artificials	Talla: 412, 413	+	+	+	+	+
	Reomplert per: 418					
	Reomple:					
Descripció: Rasa de planta rectangular i secció lleugerament còncava reblida completament per la banqueteta U.E.418.			Data d'actuació: 24/08/10		Fitxa revisada per: Oriol Achón	
Estat de conservació: Bo			Responsable: Oriol Achón		Compr. de documentació: Fitxa  Dibuix  Foto 	


Procés d'excavació Manual		Data inici: 24/08/10 Data fi: 25/08/10
Interpretació: Rasa de fonamentació de la banqueteta U.E.418.		
Materials representatius:	Referència materials:	
	Fulls d'inventari núm.:	
Elements i criteris de datació: Estratigràfic	Cronologia: Segle XX	
Observacions: Rasa de fonamentació reblerta completament per la banqueteta. És a dir, que la banqueteta rebleix tota la rasa fet pel que es coneix a aquest tipus de fonamentació com de la rasa perduda. Aquesta rasa té la mateixa trajectòria que la localitzada a la façana Sud U.E.135.		
ARXIU		
plantes	seccions-alçats	fotografia
núm.:	núm.:	Diapositives: B/ N: Color:

FITXA D'UNITATS ESTRATIGRÀFIQUES				U.E.: 500   		
INTERVENCIÓ: Parc de la Ciutadella (Parlament de Catalunya - Edifici annex SE)			CODI: 080/10			
Sector: Façana Nord	Zona: Est	Cala:	Àmbit:	Cotes		
Definició: Paviment	Criteris de diferenciació: Arquitectònic	Color: Gris		Mínima: 4,71 m snm		
Superfície: Llisa	Fiabilitat estratigràfica: Alta	Consistència: Dur		Màxima: 4.55 m snm		
COMPONENTS	SEQÜÈNCIA FÍSICA	CROQUIS UBICACIÓ/ EXTENSIÓ	SEQ. ESTRATIGRÀFICA			
Geològics	Igual a: 100, 300, 400	 N	+	+	+	+
Pedra de Montjuïc	En contacte amb:					
	Se li adossa:					
	S'adossa a: 507					
Orgànics	Cobert per:		+	+	+	+
	Cobreix: 501					
	Tallat per:					
Artificials	Talla:		+	+	+	+
	Reomplert per:					
	Reomple:					
Descripció: Nivell de circulació circumdant a l'edifici			Data d'actuació: 30/08/10	Fitxa revisada per: Oriol Achón		
Estat de conservació: Bo			Responsable: Oriol Achón	Compr. de documentació:		
				Fitxa 	Dibuix 	Foto 








Procés d'excavació: Manual.		Data inici: 30/08/10 Data fi: 2/09/10
Interpretació: Nivell de circulació circumdant.		
Materials representatius:	Referència materials: Fulls d'inventari núm.:	
Elements i criteris de datació:	Cronologia: Finals del segle XX	
Observacions: El paviment es enretirat manualment i serà tornat a l'emplaçament original un cop conclòs el procés urbanístic que motiva les obres.		
ARXIU		
plantes	seccions-alçats	fotografia
núm.:	núm.:	Diapositives: B/ N: Color:

FITXA D'UNITATS ESTRATIGRÀFIQUES				U.E.: 501   		
INTERVENCIÓ: Parc de la Ciutadella (Parlament de Catalunya - Edifici annex SE)			CODI: 080/10			
Sector: Façana Nord	Zona: Est	Cala:	Àmbit:	Cotes		
Definició: Preparació de paviment	Criteris de diferenciació: Físics	Color: Gris		Mínima: 4,56 m snm		
Superfície:	Fiabilitat estratigràfica: Alta	Consistència: Dura		Màxima: 4.50 m snm		
COMPONENTS	SEQÜÈNCIA FÍSICA	CROQUIS UBICACIÓ/ EXTENSIÓ	SEQ. ESTRATIGRÀFICA			
Geològics	Igual a: 101, 201, 301, 401	 N	+	+	+	+
	En contacte amb:					
	Se li adossa:					
	S'adossa a: 507					
Orgànics	Cobert per: 500		+	+	+	+
	Cobreix: 502, 503					
	Tallat per:					
Artificials Ciment	Talla:		+	+	+	+
	Reomplert per:					
	Reomple:					
Descripció: Nivell de preparació de morter pòrtland.			Data d'actuació: 30/08/10	Fitxa revisada per: Oriol Achón		
Estat de conservació: Bo			Responsable: Oriol Achón	Compr. de documentació: Fitxa  Dibuix  Foto 		

Procés d'excavació: Manual		Data inici: 30/08/10 Data fi: 02/09/10
Interpretació: Nivell de preparació de morter pòrtland que adhereix el paviment amb el subsòl.		
Materials representatius:	Referència materials:	
	Fulls d'inventari núm.:	
Elements i criteris de datació: Arqueològics	Cronologia: Finals del segle XX	
Observacions:		
ARXIU		
plantes	seccions-alçats	fotografia
núm.:	núm.:	Diapositives: B/ N: Color:

FITXA D'UNITATS ESTRATIGRÀFIQUES				U.E.: 502	<input type="checkbox"/> <input type="checkbox"/> <input checked="" type="checkbox"/>	
INTERVENCIÓ: Parc de la Ciutadella (Parlament de Catalunya - Edifici annex SE)			CODI: 080/10			
Sector: Façana Nord	Zona: Est	Cala:	Àmbit:	Cotes		
Definició: Estrat	Críteris de diferenciació: Físics	Color: Marró gris		Mínima: 4,51 m snm		
Superfície:	Fiabilitat estratigràfica: Alta	Consistència: Flonja		Màxima: 4.36 m snm		
COMPONENTS	SEQÜÈNCIA FÍSICA	CROQUIS UBICACIÓ/ EXTENSIÓ	SEQ. ESTRATIGRÀFICA			
Geològics	Igual a: 102, 202, 302, 403	 N	+	+	+	+
Sauló	En contacte amb:					
	Se li adossa: 503					
	S'adossa a: 507					
Orgànics	Cobert per: 501		+	+	+	+
	Cobreix: 504, 506					
	Tallat per:					
Artificials	Talla:		+	+	+	+
	Reomplert per:					
	Reemple:					
Descripció: Estrat de sauló			Data d'actuació: 30/08/10	Fitxa revisada per: Oriol Achón		
Estat de conservació: Bo			Responsable: Oriol Achón	Compr. de documentació:		
				<input checked="" type="checkbox"/> Fitxa	<input checked="" type="checkbox"/> Dibuix	<input checked="" type="checkbox"/> Foto

Procés d'excavació: Manual		Data inici: 30/08/10 Data fi: 03/09/10
Interpretació: Estrat d'anivellament o regularització del subsòl		
Materials representatius:	Referència materials: Fulls d'inventari núm.:	
Elements i criteris de datació:	Cronologia: Finals del segle XX	
Observacions:		
ARXIU		
plantes	seccions-alçats	fotografia
núm.:	núm.:	Diapositives: B/ N: Color:

FITXA D'UNITATS ESTRATIGRÀFIQUES				U.E.: 503   		
INTERVENCIÓ: Parc de la Ciutadella (Parlament de Catalunya - Edifici annex SE)			CODI: 080/10			
Sector: Façana Nord	Zona: Est	Cala:	Àmbit:	Cotes		
Definició: Fonament de formigó	Criteris de diferenciació: Arquitectònics	Color: Gris		Mínima: 4,44 m snm		
Superfície:	Fiabilitat estratigràfica: Alta	Consistència: Dura		Màxima: 4,20 m snm		
COMPONENTS	SEQÜÈNCIA FÍSICA	CROQUIS UBICACIÓ/ EXTENSIÓ	SEQ. ESTRATIGRÀFICA			
Geològics	Igual a:	 N	+	+	+	+
	En contacte amb:					
	Se li adossa:					
	S'adossa a: 502					
Orgànics	Cobert per: 501		+	+	+	+
	Cobreix:					
	Tallat per:					
Artificials	Talla:		+	+	+	+
	Reomplert per:					
	Reomple: 509					
Descripció: Fonament de formigó d'uns vestuaris contemporanis			Data d'actuació: 30/08/10	Fitxa revisada per: Oriol Achón		
Estat de conservació: Bo			Responsable: Oriol Achón	Compr. de documentació:		
				 Fitxa	 Dibuix	 Foto

Procés d'excavació Delimitació manual i afectació amb martell tipus "Hilty"

Data inici: 30/08/10 **Data fi:** 02/09/10

Interpretació: Fonament de formigó d'una cambra construïda els anys 80 del segle XX per habilitar un vestuari pels treballadors del Parlament. Enderrocat a la dècada dels 90 del segle XX.

Materials representatius:

Referència materials:

Fulls d'inventari núm.:

Elements i criteris de datació:

Cronologia: Dècada dels 80 del segle XX

Observacions:

Es preservava poc més de 25 cm de potència amb una amplada de 60 cm.

ARXIU

plantes

seccions-alçats

fotografia








núm.:

núm.:








Diapositives:

B/ N:








Color:

FITXA D'UNITATS ESTRATIGRÀFIQUES				U.E.: 504   		
INTERVENCIÓ: Parc de la Ciutadella (Parlament de Catalunya - Edifici annex SE)			CODI: 080/10			
Sector: Façana Nord	Zona: Est	Cala:	Àmbit:	Cotes		
Definició: Banqueta de fonamentació	Críteris de diferenciació: Arqueològics, Arquitectònics	Color: Gris clar		Mínima: 3,46 m snm		
Superfície:	Fiabilitat estratigràfica: Alta	Consistència: Dur		Màxima: 4.43 m snm		
COMPONENTS	SEQÜÈNCIA FÍSICA	CROQUIS UBICACIÓ/ EXTENSIÓ		SEQ. ESTRATIGRÀFICA		
Geològics	Igual a:	 N	+	+	+	+
	En contacte amb:					
	Se li adossa:					
	S'adossa a:					
Orgànics	Cobert per: 502	+	+	+	+	+
	Cobreix:					
	Tallat per:					
Artificials	Talla:	+	+	+	+	+
	Reomplert per:					
	Reomple: 505					
Descripció: Banqueta formada per blocs mitjans i grans de pedra.			Data d'actuació: 30/08/10		Fitxa revisada per: Oriol Achón	
Estat de conservació: Bo			Responsable: Oriol Achón		Compr. de documentació: Fitxa  Dibuix  Foto 	







Procés d'excavació Delimitació manual		Data inici: 30/08/10 Data fi: 02/09/10
Interpretació: Banqueta de fonamentació relacionat amb l'edifici singular localitzat a les altres façanes. En concret, aquesta banqueteta és la prolongació de la banqueteta U.E.212.		
Materials representatius:	Referència materials:	
	Fulls d'inventari núm.:	
Elements i criteris de datació: Tipològics, estratigràfics	Cronologia: Segle XVIII	
Observacions: Aquesta banqueteta es prolonga més enllà dels límits d'aquesta rasa. En concret un nou tram d'aquesta banqueteta es localitza a la façana est on s'identifica amb la U.E.212.		
ARXIU		
plantes	seccions-alçats	fotografia
núm.:	núm.:	Diapositives: B/ N: Color:

FITXA D'UNITATS ESTRATIGRÀFIQUES				U.E.: 505   	
INTERVENCIÓ: Parc de la Ciutadella (Parlament de Catalunya - Edifici annex SE)			CODI: 080/10		
Sector: Façana Nord	Zona: Est	Cala:	Àmbit:	Cotes	
Definició: Rasa de fonamentació de la banqueteta U.E.504	Criteris de diferenciació: Arqueològic		Color:	Mínima: 3,46 m snm	
Superfície:	Fiabilitat estratigràfica: Alta		Consistència:	Màxima: 4.42 m snm	
COMPONENTS	SEQÜÈNCIA FÍSICA	CROQUIS UBICACIÓ/ EXTENSIÓ		SEQ. ESTRATIGRÀFICA	
Geològics	Igual a:	 N		+ + + +	
	En contacte amb:				
	Se li adossa:				
	S'adossa a:				
Orgànics	Cobert per: 502	+ + + +			
	Cobreix:				
	Tallat per:				
Artificials	Talla: 506	+ + + +			
	Reomplert per: 504				
	Reomple:				
Descripció: Rasa de planta rectangular i secció lleugerament còncava reblida completament per la banqueteta U.E.504.			Data d'actuació: 30/08/10	Fitxa revisada per: Oriol Achón	
Estat de conservació: Bo			Responsable: Oriol Achón	Compr. de documentació: Fitxa  Dibuix  Foto 	






Procés d'excavació Manual		Data inici: 30/08/10 Data fi: 02/09/10
Interpretació: Rasa de fonamentació de la banqueteta U.E.504		
Materials representatius:	Referència materials: Fulls d'inventari núm.:	
Elements i criteris de datació: Estratigràfic	Cronologia: Segle XVIII	
Observacions: Rasa de fonamentació reblerta completament per la banqueteta. És a dir, que la banqueteta rebleix tota la rasa fet pel que es coneix a aquest tipus de fonamentació com de la rasa perduda. Aquesta rasa supera les dimensions d'aquesta franja excavada. La seva prolongació es localitza també a la façana est on s'identifica amb la U.E.213.		
ARXIU		
plantes	seccions-alçats	fotografia
núm.:	núm.:	Diapositives: B/ N: Color:

FITXA D'UNITATS ESTRATIGRÀFIQUES				U.E.: 506   		
INTERVENCIÓ: Parc de la Ciutadella (Parlament de Catalunya - Edifici annex SE)			CODI: 080/10			
Sector: Façana Nord	Zona: Est	Cala:	Àmbit:	Cotes		
Definició: Estrat	Críteris de diferenciació: Arqueològic	Color: Gris		Mínima: inferior a 3,46 m snm		
Superfície:	Fiabilitat estratigràfica: Alta	Consistència: Flonjo		Màxima: 3,88 m snm		
COMPONENTS	SEQÜÈNCIA FÍSICA	CROQUIS UBICACIÓ/ EXTENSIÓ		SEQ. ESTRATIGRÀFICA		
Geològics	Igual a:	 N	+	+	+	+
	En contacte amb:					
	Se li adossa:					
	S'adossa a:					
Orgànics	Cobert per: 502	+	+	+	+	+
	Cobreix:					
	Tallat per: 505, 508, 509					
Artificials	Talla:	+	+	+	+	+
	Reomplert per:					
	Reomple:					
Descripció: Estrat de deposició al·luvial.			Data d'actuació: 30/08/10		Fitxa revisada per: Oriol Achón	
Estat de conservació: Bo			Responsable: Oriol Achón		Compr. de documentació: Fitxa  Dibuix  Foto 	






Procés d'excavació Manual		Data inici: 30/08/10 Data fi: 02/09/10
Interpretació: Estrat de sauló anterior a la construcció de la ciutadella.		
Materials representatius:	Referència materials: Fulls d'inventari núm.:	
Elements i criteris de datació: Estratigràfic	Cronologia: Anterior al segle XVIII	
Observacions: Estrat molt net de sauló que possiblement sigui una deposició geològica i no antròpica.		
ARXIU		
plantes	seccions-alçats	fotografia
núm.:	núm.:	Diapositives: B/ N: Color:

FITXA D'UNITATS ESTRATIGRÀFIQUES				U.E.: 507   		
INTERVENCIÓ: Parc de la Ciutadella (Parlament de Catalunya - Edifici annex SE)			CODI: 080/10			
Sector: Façana Nord	Zona: Est	Cala:	Àmbit:	Cotes		
Definició: Banqueta de fonamentació	Críteris de diferenciació: Arqueològics, Arquitectònics	Color: Gris clar		Mínima: inferior a 3,42 m snm		
Superfície:	Fiabilitat estratigràfica: Alta	Consistència: Dur		Màxima: 4,64 m snm		
COMPONENTS	SEQÜÈNCIA FÍSICA	CROQUIS UBICACIÓ/ EXTENSIÓ		SEQ. ESTRATIGRÀFICA		
Geològics	Igual a:	 N	+	+	+	+
	En contacte amb:					
	Se li adossa: 502					
	S'adossa a:					
Orgànics	Cobert per: 501	+	+	+	+	+
	Cobreix:					
	Tallat per:					
Artificials	Talla:	+	+	+	+	+
	Reomplert per:					
	Reomple: 508					
Descripció: Banqueta formada per blocs mitjans i grans de pedra lligats amb abundant morter de calç.			Data d'actuació: 30/08/10		Fitxa revisada per: Oriol Achón	
Estat de conservació: Bo			Responsable: Oriol Achón		Compr. de documentació: Fitxa  Dibuix  Foto 	

Procés d'excavació Delimitació manual		Data inici: 30/08/10 Data fi: 02/09/10
Interpretació: Banqueta de fonamentació de l'edifici annex SE del Parlament de Catalunya.		
Materials representatius:	Referència materials:	
	Fulls d'inventari núm.:	
Elements i criteris de datació: Tipològics, estratigràfics	Cronologia: Principis del segle XX	
Observacions:		
ARXIU		
plantes	seccions-alçats	fotografia
núm.:	núm.:	Diapositives: B/ N: Color:

FITXA D'UNITATS ESTRATIGRÀFIQUES				U.E.: 508   	
INTERVENCIÓ: Parc de la Ciutadella (Parlament de Catalunya - Edifici annex SE)			CODI: 080/10		
Sector: Façana Nord		Zona: Est	Cala:		Àmbit:
Definició: Rasa de fonamentació de la banqueteta U.E.507.		Criteris de diferenciació: Arqueològic	Color:		Mínima: Inferior a 3,46 m snm
Superfície:		Fiabilitat estratigràfica: Alta	Consistència:		Màxima: 4.42 m snm
COMPONENTS		SEQÜÈNCIA FÍSICA		CROQUIS UBICACIÓ/ EXTENSIÓ	
Geològics		Igual a:		 N	
		En contacte amb:			
		Se li adossa:			
		S'adossa a:			
Orgànics		Cobert per: 501		+ + + +	
		Cobreix:			
		Tallat per:			
Artificials		Talla: 506		+ + + +	
		Reomplert per: 507			
		Reomple:			
Descripció: Rasa de planta rectangular i secció lleugerament còncava reblida completament per la banqueteta U.E.507.			Data d'actuació: 30/08/10		Fitxa revisada per: Oriol Achón
Estat de conservació: Bo			Responsable: Oriol Achón		Compr. de documentació: Fitxa  Dibuix  Foto 

Procés d'excavació Manual		Data inici: 30/08/10 Data fi: 30/08/10
Interpretació: Rasa de fonamentació de la banqueteta U.E.507.		
Materials representatius:	Referència materials:	
	Fulls d'inventari núm.:	
Elements i criteris de datació: Estratigràfic	Cronologia: Principis del segle XX	
Observacions: Rasa de fonamentació reblerta completament per la banqueteta. És a dir, que la banqueteta rebleix tota la rasa fet pel que es coneix a aquest tipus de fonamentació com de la rasa perduda. Aquesta rasa supera les dimensions d'aquesta franja excavada. La seva prolongació es localitza també a la façana sud on s'identifica amb la U.E.131.		
ARXIU		
plantes	seccions-alçats	fotografia
núm.:	núm.:	Diapositives: B/ N: Color:

FITXA D'UNITATS ESTRATIGRÀFIQUES				U.E.: 509   		
INTERVENCIÓ: Parc de la Ciutadella (Parlament de Catalunya - Edifici annex SE)			CODI: 080/10			
Sector: Façana Nord	Zona: Est	Cala:	Àmbit:	Cotes		
Definició: Rasa de fonamentació	Criteris de diferenciació: Arquitectònic	Color:		Mínima: 4,31 m snm		
Superfície:	Fiabilitat estratigràfica: Alta	Consistència:		Màxima: 4,53 m snm		
COMPONENTS	SEQÜÈNCIA FÍSICA	CROQUIS UBICACIÓ/ EXTENSIÓ	SEQ. ESTRATIGRÀFICA			
Geològics	Igual a:	 N	+	+	+	+
	En contacte amb:					
	Se li adossa:					
	S'adossa a:					
Orgànics	Cobert per: 501		+	+	+	+
	Cobreix:					
	Tallat per:					
Artificials	Talla: 506		+	+	+	+
	Reomplert per: 503					
	Reomple:					
Descripció: Rasa de planta i secció rectangular			Data d'actuació: 30/08/10	Fitxa revisada per: Oriol Achón		
Estat de conservació: Bo			Responsable: Oriol Achón	Compr. de documentació: Fitxa  Dibuix  Foto 		

Procés d'excavació Manual		Data inici: 30/08/10 Data fi: 30/08/10
Interpretació: Rasa de fonamentació del fonament de formigó U.E.503.		
Materials representatius:	Referència materials: Fulls d'inventari núm.:	
Elements i criteris de datació:	Cronologia: Dècada dels vuitanta del segle XX	
Observacions:		
ARXIU		
plantes	seccions-alçats	fotografia
núm.:	núm.:	Diapositives: B/ N: Color:

ANNEX 2

INVENTARI MATERIAL ARQUEOLÒGIC

CODIS UTILITZATS A L'INVENTARI DELS MATERIALS RECUPERATS A LA INTERVENCIÓ ARQUEOLÒGICA A L'ALA SUD DEL PARLAMENT DE CATALUNYA. Codi MUHBA: 080/10

CERÀMICA

1. Classificació

- 14002.- comuna oxidada a torn
- 14003.- comuna oxidada vidrada
- 14005.- comuna reduïda a torn
- 14100.- vidrada blanca
- 14101.- blanca i blava
- 14102.- blanca i blava de Barcelona
- 14103.- blanca i blava catalana
- 14104.- blanca i blava d'orles diverses
- 14107.- blanca i blava d'influència francesa
- 14109.- blanca i blava de faixes o cintes
- 14120.- blanca i blava ditada
- 14122.- blanca i blava de Paterna
- 14123.- blanca i blava de Manises
- 14124.- blanca i blava de Manises i groga
- 14125.- blanca i blava de la figueta
- 14128.- blanca i blava Paterna-Manises
- 14200.- reflex metàl·lic
- 14201.- reflex metàl·lic producció catalana
- 14208.- reflex metàl·lic de pinzell-pinta
- 14211.- reflex metàl·lic i blava
- 14252.- blanca-manganès verd i manganès
- 14255.- blanca-manganès verd i manganès catalana
- 14256.- blanca-manganès i verd
- 14306.- policroma
- 14400.- vaixel·la s. XX
- 15000.- Material ceràmic no recipient

2. Forma

- AG.- pom/agafador
- BR.- Broc
- FO.- fons
- NA.- nansa
- OR.- orelleta
- PE.- peu
- PS.- perfil sencer
- SF.- sense forma
- VO.- vora

3. Tipologies

- BOL.- bol
- CAT.- càntir
- COP.- copa
- COS.- cossi
- CSS.- cassola
- CSC.- cassola pàtina cendrosa
- EOR.- escudella d'orelletes
- ESC.- escudella
- FIN.- formes indeterminades

FOB.- formes obertes
FTA.- formes tancades
GER.- gerra
GIB.- gibrell
GRE.- greixonera
GRR.- gerro
MOR.- morter
OLL.- olla
PAT.- plat
PCA.- plat carenat
PDA.- plat d'ala
PLA.- plata
PLT.- plat/tapadora
POA.- poal
PTA.- plat/tapadora
TAS.- tassa
TEN.- tenalla
TPT.- tres peus de terrisser
TUP.- tupi

4. Tècnica

MA.- a mà
MO.- a motllo
TO.- a torn

5. Pasta

AM.- acurada mixta
AO.- acurada oxidada
AR.- acurada reduïda
GO.- grollera oxidada
GR.- grollera reduïda

6. Decoració

AC.- acanalada
DI.- ditada
IN.- incisions
IS.- impresa estampillada
NP.- incisa pintada
PP.- policroma

7. Acabats

AL.- allisat
PC.- pàtina cendrosa
VI.- vidrat

METALL

1. Classificació

20002.- ferro.

2. Forma

CLA.- clau

3. Tècnica

FJ.- forjar

VIDRE

1. Classificació

30000.- vidre

2. Tipologia

AMP.- ampolla

GER.- gerra

3. Forma

FO.- fons

4. Tècnica

VG.- bufat

MATERIALS CONSTRUCCIÓ

1. Classificació

50013.- pintura / estuc pintat

50025.- canonada

50028.- teula vidriada

50032.- rajola polícroma

2. Pasta

AO.- acurada oxidada

GO.- grollera oxidada

GR.- grollera reduïda

3. Tècnica

MO.- motllo

TO.- torn oxidant

4 Decoració

PP.- Policroma

5 Acabats

AL.- allisat

VI.- vidrat

MATERIA ORGANICA

1. Classificació

60001 – ós

UE	Àr	Se	Àm	Núm	Frag	Codi	Def Frag	Tipo	Tècn	Pasta	Dec E	Dec I	Acab E	Acab I	Cron	Obs	Re	Fo	Dit	Mag	Bibli
102				1	3	14002	SF	FIN	TO	GO			AL	AL	S.XVII-XIX						
102				2	2	14003	SF	FIN	TO	AO			VI	AL	S.XVII-XIX	Vidrat marró intern.					
102				3	3	14003	SF	FIN	TO	AO			VI	AL	S.XVII-XIX	Vidrat marró intern.					
102				4	1	14003	SF	FIN	TO	AO			AL	VI	S.XVIII-XIX	Vidrat verd extern.					
102				5	1	14003	SF	FIN	TO	AO			VI	AL	S. XV-XVII	Vidrat verd intern.					
102				6	1	14003	FO	PLT	TO	AM			VI	AL	S. XVII	Vidrat verd fosc intern.					
102				7	3	14003	SF	FIN	TO	AO			VI	VI	S.XVII-XVII	Vidrat marró intern i extern.					
102				8	1	14003	VO+NA	CSS	TO	GO			VI	VI	S. XVII-XIX	Vidrat marró intern i extern.					
102				9	1	14003	VO	CSS	TO	GO			VI	VI	S. XVII-XIX	Vidrat marró intern i extern.					
102				10	1	14003	FO	COS	TO	GO			VI	VI	S. XVII-XIX	Vidrat verd intern. Arrancament nansa.					
102				11	1	14003	VO	PTA	TO	AO			VI	VI	S. XVII-XIX	Vidrat verd intern.					
102				12	1	14003	VO	FTA	TO	AO			VI	VI	S. XVII-XIX	Vidrat marró intern i extern.					
102				13	1	14003	VO	TUP	TO	AO			VI	VI	S.XVIII-XIX	Vidrat verd intern i extern.					
102				14	1	14003	VO	MOR	TO	GO			VI	VI	S. XVII-XIX	Vidrat verd intern i extern. Arrancament					
102				15	1	14003	PE	FIN	TO	AO			VI	VI	S. XVII-XIX	Vidrat marró intern i extern.					
102				16	2	14306	VO	PTA	TO	AO		AC	VI	VI	S. XVIII-XI	Vidrat groc int i ext. Acanalats en marró.					
102				17	1	14003	PE	COP	TO	AO			VI	VI	S. XVIII-XI	Vidrat groc intern i extern.					
102				18	1	14003	FO	TAS	TO	AO			VI	VI	S. XIX	Vidrat blanc. Segell "B&Cie Déposé Mon					
102				19	2	14005	SF	FIN	TO	GR			AL	AL							
102				20	1	14104	SF	PCA	TO	AO			VI	VI	S. XVII	Aproximació FO i VO.					
102				21	1	14101	VO	PCA	TO	AO			VI	VI	S. XVII						
102				22	1	14200	SF	PCA	TO	AO			VI	VI	S. XVII	Reflex precari.					
102				23	1	14100	SF	FIN	TO	AO			VI	VI	S. XVII						
102				24	1	60001	PS									Marques d'incisions.					
102				25	1	50025	SF		TO	GR			AL	AL							
102				26	1	50028	VO		MO	GO			VI	AL							
102				27	1	50025	SF		TO	AO			VI	AL							
102				28	1	50025	SF		TO	AO			VI	AL		Aproximació vora amb voladís d'encaix.					
106				1	1	14002	SF	FIN	TO	AO			AL	AL							
106				2	2	14003	SF	CSC	TO	GO			AL	VI		Vidrat marró intern.					
106				3	1	14003	AG	PLT	TO	AO			VI			Vidrat marró extern.					
106				4	1	14003	SF	FIN	TO	AO			VI	AL	S.XVIII	Vidrat verd extern.					

UE	Àr	Se	Àm	Núm	Frag	Codi	Def Frag	Tipo	Tècn	Pasta	Dec E	Dec I	Acab E	Acab I	Cron	Obs	Re	Fo	Dit	Mag	Bibli
106				5	1	14107	FO	PCA	TO	AO	PP	PP	VI	VI	S. XVII	Dec. Vegetal en blau. Cal·ligràfica ext A					
106				6	2	14124	SF	PCA	TO	AO		PP	VI	VI	S. XV-XVI						
106				7	1	14122	SF	ESC	TO	AO		PP	VI	VI	S. XVII	Dec Palmetes.					
106				8	1	14208	FO	PCA	TO	AO		PP	VI	VI	S. XVII						
106				9	1	14208	SF	PCA	TO	AO		PP	VI	VI	S. XVII						
106				10	1	14201	VO	BOL	TO	AO		PP	VI	VI	S. XIV-XV						
106				11	1	14255	VO	PLA	TO	GO		PP	VI	VI	S. XVII						
106				12	1	14125	VO	PCA	TO	AO		PP	VI	VI	S. XVII						
106				13	1	14120	VO	PCA	TO	AO		PP	VI	VI	S. XVII						
106				14	1	14120	VO	PCA	TO	AO		PP	VI	VI	S. XVII						
106				15	1	14103	FO	PCA	TO	AO		PP	VI	VI	S. XVII						
106				16	1	14103	FO	PCA	TO	AO		PP	VI	VI	S. XVII						
106				17	1	14102	SF	FIN	TO	AO		PP	AL	VI	S. XV-XVI	Reaprofitada, amb restes de morter.					
106				18	3	14103	SF	PCA	TO	AO		PP	VI	VI	S. XVII						
106				19	1	14100	SF	FIN	TO	AO			VI	VI							
106				20	1	15000	PS	TPT	TO	AO			AL	AL							
112				1	2	50013	SF								S. XVIII-XI	Diferents capes de pintura blanca i gris.					
116				1	10	50013	SF								S. XVIII-XI	Diferents capes de pintura blanca i gris.					
120				1	1	14005	SF	FIN	TO	GR			AL	AL							
120				2	1	14005	SF	FIN	TO	GR			AL								
120				3	6	14002	SF	FTA	TO	AO			AL	AL							
120				4	5	14002	SF	FOB	TO	AO			AL	AL							
120				5	1	14002	FO	FOB	TO	AO			AL	AL							
120				6	1	14002	FO	FTA	TO	GO			AL	AL							
120				7	2	14002	VO	PCA	TO	AO			AL	AL		Vores de plat sense vidrat. Rebuig terris					
120				8	1	14002	NA	FIN	TO	AO			AL	AL							
120				9	1	15000	PS	TPT	MA	AO			AL	AL							
120				10	3	14003	SF	FIN	TO	AO			PC	VI		Vidrat verd fosc intern.					
120				11	7	14003	SF	FIN	TO	AO			VI	VI		Vidrat marró intern i extern.					
120				12	11	14003	SF	FIN	TO	AO			AL	VI		Vidrat marró intern.					
120				13	3	14003	SF	CSS	TO	AO			VI	VI		Vidrat marró intern i extern.					
120				14	2	14003	SF	CSC	TO	AO			PC	VI		Vidrat marró intern.					

UE	Àr	Se	Àm	Núm	Frag	Codi	Def Frag	Tipo	Tècn	Pasta	Dec E	Dec I	Acab E	Acab I	Cron	Obs	Re	Fo	Dit	Mag	Bibli
120				15	1	14003	SF	FOB	TO	AO			AL	VI		Vidrat verd intern.					
120				16	2	14003	SF	FIN	TO	AO			AL	VI		Vidrat indeterminat.					
120				17	1	14003	BR	CAT	TO	AO			VI	AL		Vidrat marró extern.					
120				18	4	14003	VO	CSS	TO	AO			VI	VI		Vidrat marró intern i extern.					
120				19	2	14003	VO	OLL	TO	AO			VI	VI		Vidrat marró intern i extern.					
120				20	2	14003	VO	PDA	TO	AO			VI	VI		Vidrat marró intern i extern.					
120				21	3	14003	VO	PLA	TO	AO			AL	VI		Vidrat melat intern.					
120				22	1	14003	VO	FOB	TO	GO			AL	VI		Vidrat marró intern.					
120				23	1	14003	VO	TUP	TO	AO			VI	VI		Vidrat marró fosc intern i extern.					
120				24	2	14003	VO	GIB	TO	AO			AL	VI		Vidrat marró intern.					
120				25	1	14003	VO	GIB	TO	AO			VI	VI		Vidrat verd intern i extern.					
120				26	2	14003	FO	TEN	TO	AO			AL	VI		Vidrat verd intern.					
120				27	2	14003	FO	GER	TO	AM			VI	VI		Vidrat verd fosc intern i extern. Remonte					
120				28	1	14003	FO	TUP	TO	AO			VI	VI		Vidrat marró intern i extern.					
120				29	1	14003	FO	FIN	TO	AO			AL	VI		Vidrat marró intern.					
120				30	1	14003	NA	FIN	TO	AO			AL	VI		Vidrat indeterminat intern.					
120				31	1	14003	NA	FIN	TO	AM			VI	VI		Vidrat marró intern i extern.					
120				32	1	14003	NA	FIN	TO	AO			VI	VI		Vidrat verd intern i extern.					
120				33	2	14306	VO	MOR	TO	GO	AC		VI	VI	S. XVIII-XI	Vidrat verd amb tonalitats.					
120				34	1	14306	VO	FOB	TO	AO	PP		VI	VI	S. XVIII-XI	Vidrat marró i groc.					
120				35	3	14306	SF	GIB	TO	AO			AL	VI	S. XVIII-XI	Vidrat verd amb tonalitats.					
120				36	1	14100	SF	PLA	TO	AO			AL	VI	S. XIV						
120				37	1	14100	SF	PLA	TO	AO			VI	VI	S. XV-XVI						
120				38	3	14100	SF	ESC	TO	AO			VI	VI	S. XV-XVI						
120				39	1	14100	FO	ESC	TO	AO			VI	VI	S. XV-XVI						
120				40	2	14101	VO	ESC	TO	AO			VI	VI							
120				41	1	14122	SF	PTA	TO	AO		PP	AL	VI	S. XIV-XVI	Dec. Al-lafies.					
120				42	1	14103	FO	ESC	TO	AO		PP	VI	VI	S. XVII	Dec. En blau en pinzell pinta.					
120				43	1	14103	FO	ESC	TO	AO			VI	VI	S. XVI-XVII						
120				44	2	14103	SF	ESC	TO	AO			VI	VI	S. XVII						
120				45	1	14103	SF	PTA	TO	AO			VI	VI	S. XVII						
120				46	2	14103	SF	ESC	TO	AO		PP	VI	VI	S. XVII						

UE	Àr	Se	Àm	Núm	Frag	Codi	Def Frag	Tipo	Tècn	Pasta	Dec E	Dec I	Acab E	Acab I	Cron	Obs	Re	Fo	Dit	Mag	Bibli
120				47	214103	FO	ESC	TO	AO			PP	VI	VI	S. XVII						
120				48	114122	VO	PTA	TO	AO			PP	AL	VI	S. XV-XVI	Dec. Al-lafies.					
120				49	114122	VO	ESC	TO	AO			PP	AL	VI	S. XV-XVI	Dec. Linial.					
120				50	114101	VO	PTA	TO	AO			PP	VI	VI	S. XVI	Dec. Linial.					
120				51	114123	VO	PTA	TO	AO				VI	VI	S. XVII						
120				52	114123	SF	PTA	TO	AO			PP	VI	VI	S. XVI						
120				53	514104	SF	PTA	TO	AO			PP	VI	VI	S. XVII						
120				54	114201	VO	ESC	TO	AO			PP	VI	VI	S. XVII						
120				55	114201	VO	ESC	TO	AO			PP	VI	VI	S. XVII						
120				56	114306	SF	FIN	TO	AO	PP			VI	VI		Vidrat blanc i verd ext marró intern.					
120				57	120002	PS	CLA	FJ													
203				1	114002	SF	FIN	TO	AO				AL	AL							
203				2	214002	SF	FIN	TO	AO				AL	AL							
203				3	114005	SF	FIN	TO	GR				AL	AL							
203				4	114005	SF	FIN	TO	GR	IN			AL	AL		Fragment de recipient de grans dimensio					
203				5	314003	VO	PDA	TO	AO				VI	VI		Vidrat marró intern i extern.					
203				6	114003	SF	PDA	TO	AO				VI	VI		Vidrat marró intern i extern. Aproximació					
203				7	114003	NA	POA	TO	AO	AC			VI	VI		Vidrat verd intern i extern. Aproximació					
203				8	114003	NA	FIN	TO	AO	AC			VI	VI		Vidrat verd intern i extern.					
203				9	114003	NA	FIN	TO	AO	AC			VI	VI		Vidrat marró intern i extern.					
203				10	114003	NA	FIN	TO	AO				VI	VI	S. XV-XVI	Vidrat verd intern i extern.					
203				11	214003	VO	GIB	TO	AO				AL	VI		Vidrat verd intern.					
203				12	114003	FO	FIN	TO	AO				AL	VI		Vidrat marró clar intern.					
203				13	114003	FO	FOB	TO	AO				VI	AL		Vidrat verd intern.					
203				14	114003	VO	GIB	TO	AO				VI	VI		Vidrat marró intern i extern.					
203				15	114003	VO	GER	TO	AO				AL	VI		Vidrat verd intern.					
203				16	114003	BR	FIN	TO	AO				VI	VI		Vidrat marró intern i extern.					
203				17	114003	VO	GIB	TO	AO				VI	VI		Vidrat marró intern i extern.					
203				18	114003	FO	CSC	TO	AO				PC	VI		Vidrat marró intern.					
203				19	114003	FO	GIB	TO	AO				VI	VI		Vidrat verd intern i extern.					
203				20	314003	SF	FIN	TO	AO				AL	VI		Vidrat marró intern.					
203				21	114003	SF	FIN	TO	AO				AL	VI		Vidrat verd fosc intern.					

UE	Àr	Se	Àm	Núm	Frag	Codi	Def Frag	Tipo	Tècn	Pasta	Dec E	Dec I	Acab E	Acab I	Cron	Obs	Re	Fo	Dit	Mag	Bibli
203				22	1	14003	SF	FIN	TO	AO			VI	AL		Vidrat verd extern.					
203				23	1	14100	FO	GRR	TO	AO			AL	VI	S. XVI						
203				24	1	14102	SF	PLA	TO	AO		PP	AL	VI	S. XV						
203				25	1	14101	FO	ESC	TO	AO		PP	VI	VI	S. XVI-XVII						
203				26	1	14101	FO	PAT	TO	AO			VI	VI	S. XVI-XVII						
203				27	1	14103	OR	EOR	TO	AO		PP	VI	VI	S. XVII						
203				28	1	14124	VO	PAT	TO	AO		PP	VI	VI	S. XVII						
203				29	1	14120	VO	PAT	TO	AO		PP	VI	VI	S. XVII						
203				30	1	14103	SF	PAT	TO	AO		PP	VI	VI	S. XVII						
203				31	1	14306	SF	PAT	TO	AO		PP	VI	VI	S. XIX-XX	Aproximació vora.					
203				32	1	14400	SF	PAT	TO	AO			VI	VI	S. XX						
203				33	1	50032	SF		MO	AO	PP		VI	AL	S. XX						
302				1	1	14002	SF	FIN	TO	AO			AL	AL							
302				2	1	14002	SF	FIN	TO	AO			AL	AL							
302				3	1	14002	FO	FIN	TO	AO			AL	AL							
302				4	1	14002	NA	FIN	TO	AO			AL	AL							
302				5	1	14003	VO	GIB	TO	AO			AL	VI		Vidrat verd intern.					
302				6	1	14003	VO	PTA	TO	AO			VI	VI		Vidrat verd intern i extern.					
302				7	1	14003	FO	COS	TO	AO			AL	VI		Vidrat verd intern.					
302				8	1	14003	BR	FIN	TO	AO			VI	VI		Vidrat marró intern i extern.					
302				9	1	14003	VO	FIN	TO	AO			VI	VI		Vidrat marró intern i extern.					
302				10	1	14003	FO	GIB	TO	AO			AL	VI		Vidrat verd intern.					
302				11	1	14003	SF	FTA	TO	AO	NP		VI	VI		Vidrat verd intern i extern.					
302				12	1	14003	SF	FIN	TO	AO			VI	AL		Vidrat verd extern.					
302				13	1	14003	SF	GIB	TO	AO			VI	VI		Vidrat verd intern i extern.					
302				14	2	14003	SF	FIN	TO	AO			AL	VI		Vidrat marró intern. Remonten.					
302				15	1	14002	SF	PAT	TO	AO		PP	AL	VI	S. XV						
302				16	1	14109	VO	PAT	TO	AO		PP	VI	VI	S. XVII						
302				17	1	14120	VO	PAT	TO	AO		PP	VI	VI	S. XVII						
302				18	1	14103	SF	PAT	TO	AO		PP	VI	VI	S. XVII						
302				19	1	30000	FO	AMP	VG												
309				1	1	14003	VO	GIB	TO	AO			VI	VI	S. XIV-XV	Vidrat verd intern i extern.					

UE	Àr	Se	Àm	Núm	Frag	Codi	Def Frag	Tipo	Tècn	Pasta	Dec E	Dec I	Acab E	Acab I	Cron	Obs	Re	Fo	Dit	Mag	Bibli
309				2	214003	VO	GIB	TO	AO				AL	VI	S. XIV-XV	Vidrat verd intern.					
309				3	214003	VO	MOR	TO	AO				VI	VI	S. XIV-XV	Vidrat verd intern i extern. Abeurador i c					
309				4	114003	NA	TEN	TO	AR	IS IN			VI	VI	S. XIV-XV	Vidrat verd intern i extern.					
309				5	114003	NA	FIN	TO	AO				VI	VI	S. XIV-XV	Vidrat verd intern i extern.					
309				6	114003	VO	PDA	TO	AO				VI	VI	S. XVI	Vidrat marró intern i extern.					
309				7	114003	SF	GIB	TO	AO				AL	VI		Vidrat verd intern mal conservat.					
309				8	114003	SF	FTA	TO	AO				VI	AL		Possible càntir.					
309				9	114252	VO	PAT	TO	AO		PP		VI	VI	S. XIV						
309				10	114102	SF	PAT	TO	AO		PP	AL	VI	VI	S. XV						
309				11	114102	SF	PAT	TO	AO		PP	AL	VI	VI	S. XV						
309				12	114102	SF	PAT	TO	AO		PP	AL	VI	VI	S. XV	Aproximació fons.					
309				13	114102	FO	PAT	TO	AO		PP	AL	VI	VI	S. XV						
309				14	114128	FO	ESC	TO	AO		PP	AL	VI	VI	S. XV						
309				15	114101	SF	ESC	TO	AO		PP	VI	VI	VI	S. XVI	Imitació de valenciana.					
309				16	114101	SF	ESC	TO	AO		PP	VI	VI	VI	S. XVI	Imitació de valenciana.					
309				17	114211	FO	PAT	TO	AO		PP	VI	VI	VI	S. XVI	Fons, paret, aproximació vora.					
309				18	114201	FO	ESC	TO	AO		PP	VI	VI	VI	S. XVI	Imitació de valenciana.					
309				19	114103	FO	PAT	TO	AO		PP	VI	VI	VI	S. XVII						
309				20	214103	SF	PAT	TO	AO		PP	VI	VI	VI	S. XVII						
309				21	130000	FO	GER	VG							S. XVI-XVII	Vidre blau amb costelletes.					
403				1	114002	PE	GIB	TO	GO				AL	AL							
403				2	214002	PE	FTA	TO	AO				AL	AL							
403				3	214002	SF	FIN	TO	AO				AL	AL							
403				4	114005	NA	FIN	TO	GR				AL	AL							
403				5	114003	FO	GIB	TO	AO				AL	VI		Vidrat verd intern.					
403				6	114003	FO	COS	TO	AO				AL	VI		Vidrat verd intern.					
403				7	114003	BR	FTA	TO	AO				VI	VI		Vidrat verd intern i extern.					
403				8	114003	VO	PLA	TO	AO				AL	VI		Vidrat verd intern.					
403				9	114003	FO	PLA	TO	AO				AL	VI		Vidrat marró intern.					
403				10	114003	VO	GRE	TO	AO				VI	VI		Vidrat marró. Arrancament abeurador.					
403				11	114003	NA	FIN	TO	AO				VI	VI		Vidrat marró intern i extern.					
403				12	114003	AG	PLT	TO	AO				VI	VI		Vidrat marró intern i extern.					

UE	Àr	Se	Àm	Núm	Frag	Codi	Def Frag	Tipo	Tècn	Pasta	Dec E	Dec I	Acab E	Acab I	Cron	Obs	Re	Fo	Dit	Mag	Bibli
403				13	1	14003	NA	FIN	TO	AM			VI	VI	S. XVIII-XI	Vidrat verd fosc. Agafador serrat.					
403				14	1	14003	NA	FIN	TO	AO			VI	VI		Vidrat verd intern i extern.					
403				15	2	14003	SF	OLL	TO	AO			VI	VI		Vidrat marró intern i extern.					
403				16	1	14003	SF	GIB	TO	AO			PC	VI		Vidrat indeterminat.					
403				17	1	14003	SF	GIB	TO	AO			AL	VI		Vidrat marró intern.					
403				18	1	14003	SF	FIN	TO	AO			AL	VI		Vidrat marró. Possible canaló.					
403				19	1	14003	SF	FTA	TO	AO	AC		AL	VI		Aprox. Vora. Vidrat verd intern.					
403				20	1	14003	SF	FIN	TO	AO			AL	VI		Vidrat marró intern.					
403				21	1	14101	FO	PTA	TO	AO		PP	VI	VI	S. XVII-XVI						
403				22	1	14302	VO	TAS	TO	CA			VI	VI	S. XIX-XX	Arrancament nansa.					
403				23	1	50014	SF								S. XX						
413				1	1	14003	VO	GIB	TO	AO			AL	VI		Vidrat verd intern.					
413				2	1	14003	VO	FOB	TO	AO			VI	VI		Vidrat marró intern i extern.					
413				3	1	14003	VO	OLL	TO	AO	DI		VI	VI		Vidrat marró intern i extern.					
413				4	1	14003	VO	PLA	TO	AO			PC	VI		Vidrat marró intern.					
413				5	1	14003	NA	FIN	TO	AO	AC		VI	VI		Vidrat en mal estat.					
413				6	1	14003	SF	FIN	TO	AO			PC	VI		Vidrat marró intern.					
413				7	1	14003	SF	GIB	TO	AO			AL	VI		Vidrat verd intern.					
413				8	1	14003	SF	FIN	TO	AO			VI	AL		Vidrat verd extern. Possible poal.					
413				9	1	14005	SF	FIN	TO	AR			AL	AL							
413				10	1	14005	NA	FIN	TO	GR			AL	AL							
413				11	1	14100	VO	ESC	TO	AO			VI	VI	S. XVI						
413				12	1	14256	SF	PLA	TO	AO				VI	S. XIV-XV	Aproximació fons.					
413				13	1	14100	SF	PAT	TO	AO			VI	VI	S. XVI						
413				14	1	14101	FO	PAT	TO	AO			VI	VI	S. XVI-XVII						
413				15	1	14101	FO	PAT	TO	AO			VI	VI	S. XVI-XVII						
413				16	5	14102	FO	PAT	TO	AO		PP	AL	VI	S. XV						
413				17	2	14102	SF	PAT	TO	AO		PP	AL	VI	S. XV						
413				18	1	14208	VO	PAT	TO	AO		PP	VI	VI	S. XVII						

ANNEX 3


REPERTORI FOTOGRAFIC

ANNEX 3.- REPERTORI FOTOGRÀFIC DE LA INTERVENCIÓ.

1.- Fotografies de caire general de l'excavació.

Núm.	Descripció
1	Litografia de la Ciutadella de la primera meitat del segle XIX. Font: Servei de Catalogació i Conservació de Monuments de la Diputació de Barcelona. (Fig. 1)
2	Plànol de situació s/e. Encerclada l'àrea d'intervenció. Font: Institut Cartogràfic de Catalunya (ICC). (Fig. 2)
3	Vista aèria de l'àrea d'intervenció. Font: Institut Cartogràfic de Catalunya (ICC). (Fig. 3)
4	Vista de l'orografia de Barcelona. Font: Història de Barcelona, Editorial Aedos, (1974). (Fig. 4)
5	El mar i Barcelona vist des de la Torre de Guaita de Montjuïc. Autor: Anton Van der Wyngaerge, 1583 (Font: Austrian National Library, Viena). Moment en que no s'ha construït encara ni la Ciutadella ni el Castell de Montjuïc. (Fig. 5)
6	Vista de Barcelona l'any 1595. Autor: Francesco Valegio. Font: Institut Cartogràfic de Catalunya (ICC). (Fig. 6)
7	Gravat del Setge de Barcelona de setembre de 1714. Font: Museu Virtual de la Guerra de Successió i Institut Cartogràfic de Catalunya (ICC). (Fig. 7)
8	Gravat del Port de Barcelona del segle XVIII. Encerclada la Ciutadella. Font: MUHBA. (Fig. 8)
9	Plànol de Barcelona vers l'any 1806. Font: ICC (Fig. 9)
10	Plànol dels edificis de la Ciutadella l'any 1718. Font: Archivo General de Simancas. (Fig. 10 i 41)
11	Foto de les restes de la Ciutadella l'any 1874. Autor de la fotografia: Joan Martí i Centelles. (Fig. 11)
12	Plànol de la Ciutadella de la primera meitat del segle XIX. Font: MUHBA. (Fig. 12)
13	Vista de l'Arsenal quan fou utilitzat com a Museu Municipal. Font: BCN Postal. (Fig. 13)
14	Vista aèria del Parc de la Ciutadella durant l'exposició Universal de 1888. (Fig. 14 i 42)
15	Gravat de l'interior de l'umbracle. Font: Fototeca (Grup Enciclopèdia Catalana). (Fig. 15)
16	Reproducció en 3D del recinte militar de la Ciutadella. (Fig. 16)
17	Plànol dels edificis de la Ciutadella l'any 1717. Font: Archivo General de Simancas. (Fig. 40)
18	Gravat del gran palau de la indústria de l'exposició de 1888. (Fig. 43)

1.- Fotografies de caire general de l'excavació.



2.- Repertori fotogràfic de la intervenció a l'edifici annex Sud Est del Parlament de Catalunya.

I.-Façana Sud.

Núm.	Descripció
080-I-01	Vista general del paviment U.E. 100
080-I-02	Detall del paviment U.E. 100
080-I-03	Vista general de la U.E. 101
080-I-04	Procés d'extracció del paviment U.E. 100. (Fig. 17)
080-I-05	Vista general U.E. 102
080-I-06	Detall de l'empremta d'una de les lloses del paviment U.E. 100 deixada al nivell de preparació U.E. 101.
080-I-07	Procés d'obertura del subsòl un cop extret el paviment U.E. 100. (Fig. 18)
080-I-08	Primeres Estructures. En primer pla la U.E. 107.
080-I-09	Procés d'excavació del mur U.E. 107
080-I-10	Vista del mur U.E. 107 i la seva banquetta U.E. 108
080-I-11	Vista del mur U.E. 107 i la seva banquetta U.E. 108
080-I-12	Vista del mur U.E. 107 i la seva banquetta U.E. 108

080-I-13	Vista del mur U.E. 113 i la seva banqueteta U.E. 114
080-I-14	Vista del mur U.E. 113 i la seva banqueteta U.E. 114
080-I-15	Vista del mur U.E. 113 i la seva banqueteta U.E. 114
080-I-16	Vista del mur U.E. 113 i la seva banqueteta U.E. 114
080-I-17	Vista del mur U.E. 113 i la seva banqueteta U.E. 114
080-I-18	Vista de conjunt dels murs U.E.'s 107, 113, 117 i les seves banquetes U.E.'s 108, 114, 118. Vista Est.
080-I-19	Vista inicial del mur U.E. 117
080-I-20	Vista del tub U.E. 124
080-I-21	Vista de conjunt dels murs U.E.'s 107, 113, 117 i les seves banquetes U.E.'s 108, 114, 118. Vista Oest.
080-I-22	Detall de l'encavalcament de l'arcada U.E. 133 sobre el mur U.E. 117.
080-I-23	Detall de l'encavalcament de l'arcada U.E. 133 sobre el mur U.E. 117. (Fig. 24)
080-I-24	Procés de delimitació del paviment U.E. 119
080-I-25	Vista general del paviment U.E. 119
080-I-26	Vista zenital del paviment U.E. 119
080-I-27	Vista del conjunt d'estructures murs i fonaments del sector est de la façana sud. (Fig. 19)
080-I-28	Procés de neteja dels perfils i estructures
080-I-29	Vista parcial del conjunt d'estructures localitzats al sector est de la façana sud. (Fig. 20)
080-I-30	Vista de l'estructura U.E. 125, el seu fonament U.E. 126 i la part preservada de la seva volta U.E. 141.
080-I-31	Vista de l'estructura U.E. 125, el seu fonament U.E. 126 i la part preservada de la seva volta U.E. 141. (Fig. 21)
080-I-32	Vista aèria del paviment U.E. 119 i del mur U.E. 125
080-I-33	Vista aèria de les estructures U.E.'s 107 i 113 i els seus fonaments U.E.'s 108 i 114.
080-I-34	Vista aèria de les estructures U.E.'s 113 i 117 i les seves fonamentacions U.E.'s 114 i 118.
080-I-35	Vista aèria de les estructures U.E. 117 i les fonamentacions U.E. 118 i 121.
080-I-36	Vista zenital de la fonamentació U.E. 134. (Fig. 22)
080-I-37	Vista lateral de l'estructura U.E. 134
080-I-38	Vista lateral de l'estructura U.E. 134
080-I-39	Vista general de la rasa perimetral amb l'estructura U.E. 134

080-I-40	Vista de la caixa del transformador i el seu cablejat U.E.'s 138 i 139.
080-I-41	Procés d'excavació i primeres evidències dels murs U.E.'s 136 i 142.
080-I-42	Vista de la canalització formada pels murs U.E.'s 136 i 142
080-I-43	Vista zenital dels murs U.E.'s 136 i 142
080-I-44	Vista dels serveis U.E. 105
080-I-45	Vista dels serveis U.E. 105

I.-Façana Sud.



080-I-01



080-I-02



080-I-03



080-I-04



080-I-05



080-I-06



080-I-07



080-I-08



080-I-09



080-I-10



080-I-11



080-I-12



080-I-13



080-I-14



080-I-15



080-I-16



080-I-17



080-I-18



080-I-19



080-I-20



080-I-21



080-I-22



080-I-23



080-I-24



080-I-25

I.-Façana Sud.




080-I-26



080-I-27



080-I-28



080-I-29



080-I-30



080-I-31



080-I-32



080-I-33



080-I-34



080-I-35



080-I-36



080-I-37



080-I-38



080-I-39



080-I-40



080-I-41



080-I-42



080-I-43



080-I-44



080-I-45

II.-Façana Nord. Pati Nord Oest.

Núm.	Descripció
080-II-01	Vista general del pati nord oest
080-II-02	Vista general de la vorera U.E. 402, un cop extret el paviment U.E. 400. (Fig. 25)
080-II-03	Detall de la U.E. 401 i primeres evidències de la U.E. 403
080-II-04	Vista del tub de serveis U.E. 405 i canalització U.E. 406. (Fig. 26)
080-II-05	Vista del tub de serveis U.E. 405 i canalització U.E. 406
080-II-06	Primeres evidències de l'arqueta U.E. 407
080-II-07	Vista final de l'arqueta U.E. 407
080-II-08	Procés d'excavació de la U.E. 403
080-II-09	Vista de la canalització U.E. 411. (Fig. 27)
080-II-10	Vista inicial de la canalització U.E. 415
080-II-11	Vista de la canalització U.E. 415
080-II-12	Vista general del pati o jardí nord oest de la façana nord. (Fig. 29)
080-II-13	Vista zenital de la fonamentació U.E. 408. (Fig. 28)

080-II-14	Vista general de la rasa amb la fonamentació U.E. 408
080-II-15	Vista general de la rasa. En primer pla la canalització U.E. 415

II.-Façana Nord. Pati Nord Oest.



III.-Façana Nord. Pati Nord Est.

Núm.	Descripció
080-III-01	Vista general de la U.E. 500. (Fig. 30)
080-III-02	Procés de preparació de l'extracció del paviment U.E. 500
080-III-03	Vista general de la U.E. 501 i 502
080-III-04	Vista aèria del Pati est de la façana nord sense el paviment U.E. 500. (Fig. 31)
080-III-05	Vista del procés de rebaix i assoliment de la cota necessària
080-III-06	Vista del procés de rebaix i assoliment de la cota necessària
080-III-07	Vista general de la fonamentació U.E. 504. (Fig. 32)



IV.-Façana Oest

Núm.	Descripció
080-IV-01	Vista general del paviment U.E. 200.
080-IV-02	Vista general de la U.E. 201. (Fig. 33)
080-IV-03	Vista general de la U.E. 203
080-IV-04	Vista de l'arqueta U.E. 206. (Fig. 34)
080-IV-05	Vista de la caixa de comptadors
080-IV-06	Tasques de rebaix de la U.E. 214
080-IV-07	Pas de serveis en aquest sector. (Fig. 36)
080-IV-08	Vista aèria del sector en el procés de documentació gràfica
080-IV-09	Vista general del mur U.E. 211 i la seva banquetta 212. (Fig. 35)
080-IV-10	Detall de la fonamentació U.E. 216



080-IV-01



080-IV-02



080-IV-03



080-IV-04



080-IV-05



080-IV-06



080-IV-07



080-IV-08



080-IV-09



080-IV-10

V.-Façana Est

Núm.	Descripció
080-V-01	Vista general de la façana oest sense el paviment U.E. 300. (Fig. 37)
080-V-02	Primeres evidències del tub U.E. 304
080-V-03	Primeres evidències dels serveis U.E. 305
080-V-04	Procés d'excavació de la façana oest
080-V-05	Vista del procés de delimitació dels serveis U.E.'s 304, 305 i arqueta U.E. 306.
080-V-06	Vista del procés d'excavació de la façana oest. (Fig. 39)
080-V-07	Vista dels diferents serveis on destaca la U.E. 308. (Fig. 38)
080-V-08	Vista de la canalització U.E. 308
080-V-09	Vista de la canalització U.E. 307
080-V-10	Vista zenital de la canalització U.E. 307

080-V-11	Vista final dels treballs d'excavació manual del subsòl de la façana oest.
----------	--

V.-Façana Est



080-V-01



080-V-02



080-V-03



080-V-04



080-V-05



080-V-06



080-V-07



080-V-08



080-V-09



080-V-10



080-V-11

ANNEX 4

PLANIMETRIA

Annex 4 Planimetria

- 1.-** Plànol de situació de la intervenció s/e

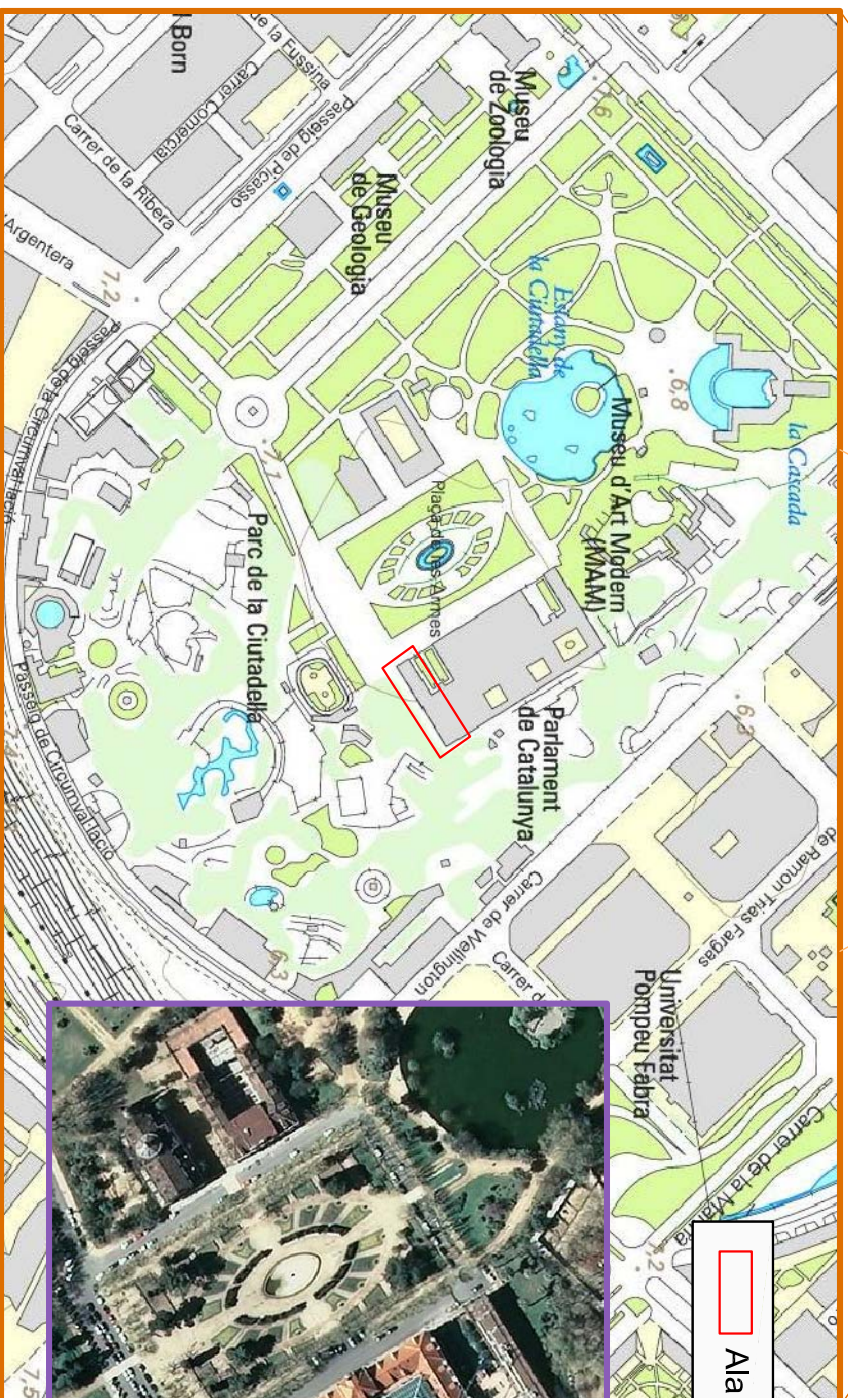
- 2.-** Planta general i secció de les estructures localitzades a les façanes perimetrals de l'edifici annex SE del Parlament de Catalunya. Esc. 1:100

- 3.-** Planta general i secció de les estructures localitzades al sector Est de l'edifici annex SE del Parlament de Catalunya. Esc. 1:50

- 4.-** Planta general i secció de les estructures localitzades al sector Oest de l'edifici annex SE del Parlament de Catalunya. Esc. 1:50

- 5.-** Planta general per fases cronològiques. Esc. 1:100

- 6.-** Superposició de planimetries antigues i d'excavació dels sectors intervinguts al Parlament de Catalunya. Esc. 1:300



Ala sud del Parlament de Catalunya



INTERVENCIÓ ARQUEOLÒGICA
 AL PARC DE LA CIUTADELLA, s/n
 PARLAMENT DE CATALUNYA
 EDIFICI ANNEX Sud-Est
 CIUTAT VELLA
 CODI MUHBA : 080/10
 Barcelona , Barcelonès

PLÀNOL DE SITUACIÓ

DIRECCIÓ ARQUEOLÒGICA: ORIOL ACHÓN I CASAS

PLANIMETRIA: Ismahel Verde



Novembre 2012

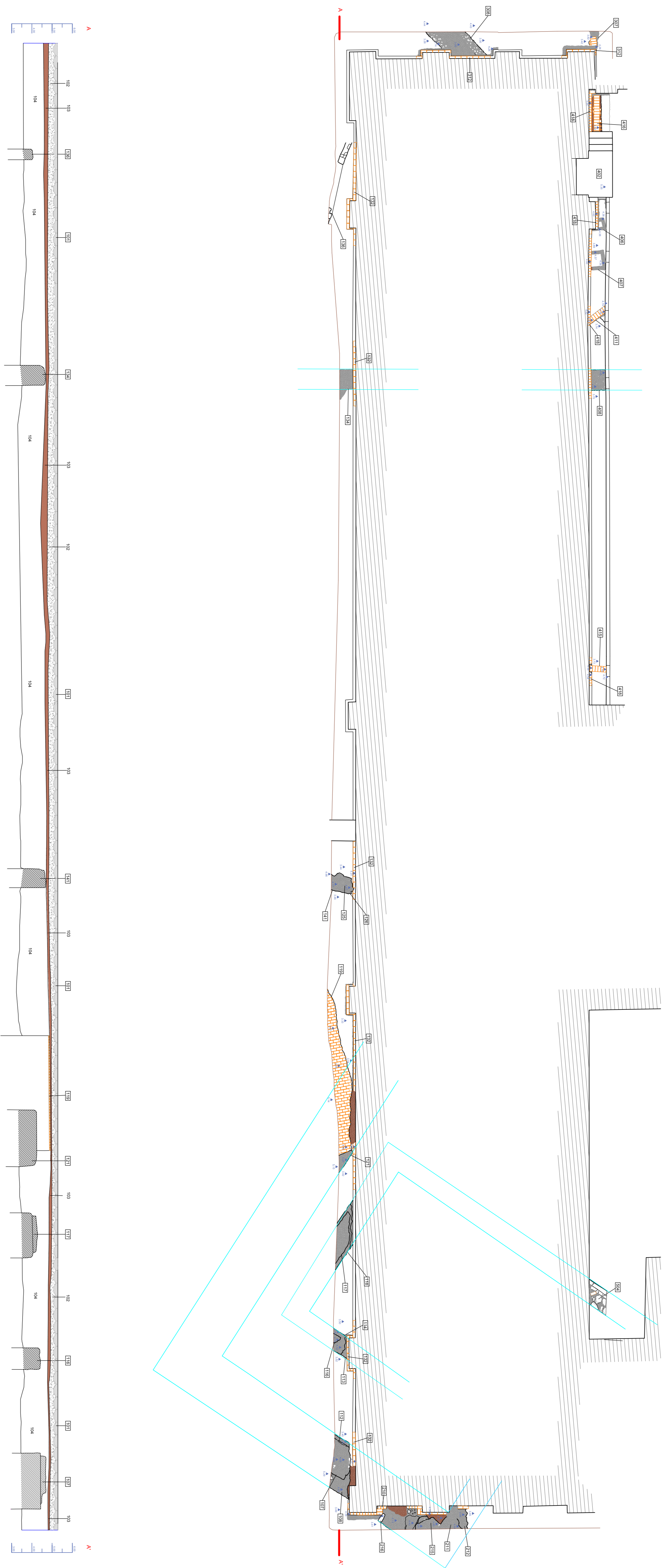
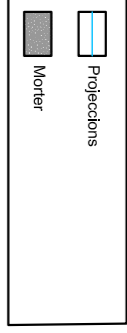
BASE TOPOGRÀFICA

ICC



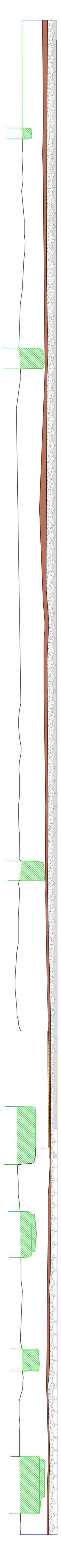
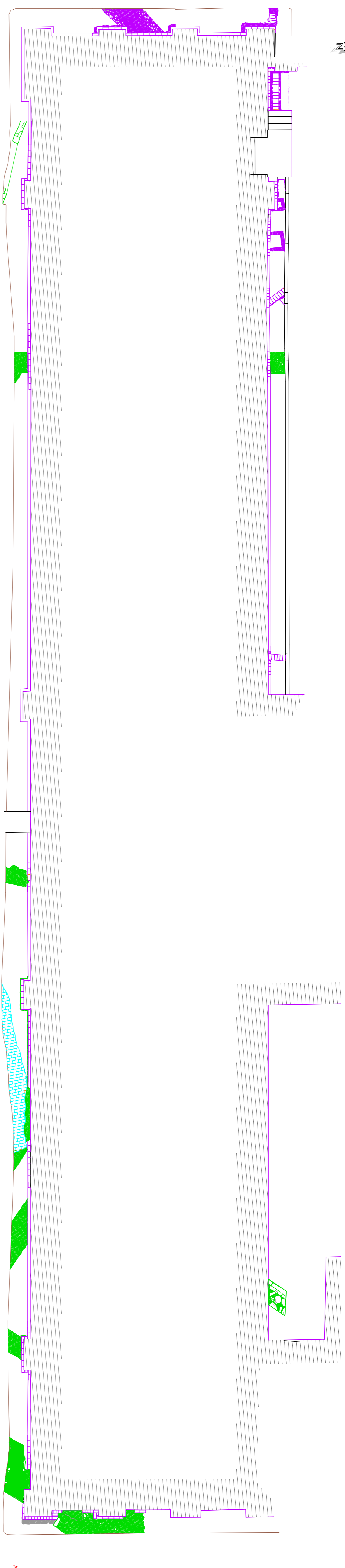
escala
s/e

MEMÒRIA

PLÀNOL
01



<p>Arqueopanda ARQUEOCIÈNCIA Serveis Culturals S.L.</p>		<p>INTERVENCIÓ ARQUEOLÒGICA AL PARC DE LA CANTADELLA, s/n EDIFICI ANNEXA CATALUNYA C/UTAT VELLA CODI MUHBA: 080/10 Barcelona, Barcelonès</p>	
<p>PLANTA GENERAL I SECCIÓ</p>		<p>DIRECCIÓ ARQUEOLÒGICA: ORIOL ACHÓN I CASAS</p>	
<p>PLANIMÈTRIA: Ismael Verde</p>		<p>Octubre 2012</p>	
<p>BASE TOPOGRÀFICA Amàlia Olive</p>		<p>escala 1:100</p>	
<p>0 2m</p>		<p>MEMÒRIA Tàxia</p>	
<p>02</p>			



INTERVENCIÓ ARQUEOLÒGICA
AL PARC DE LA CIUTADELLA s/n
PARLAMENT DE CATALUNYA
EDIFICI ANNEX sud-est
CIUTAT VELLA
CODI MUHBA : 080/10
Barcelona, Barcelona

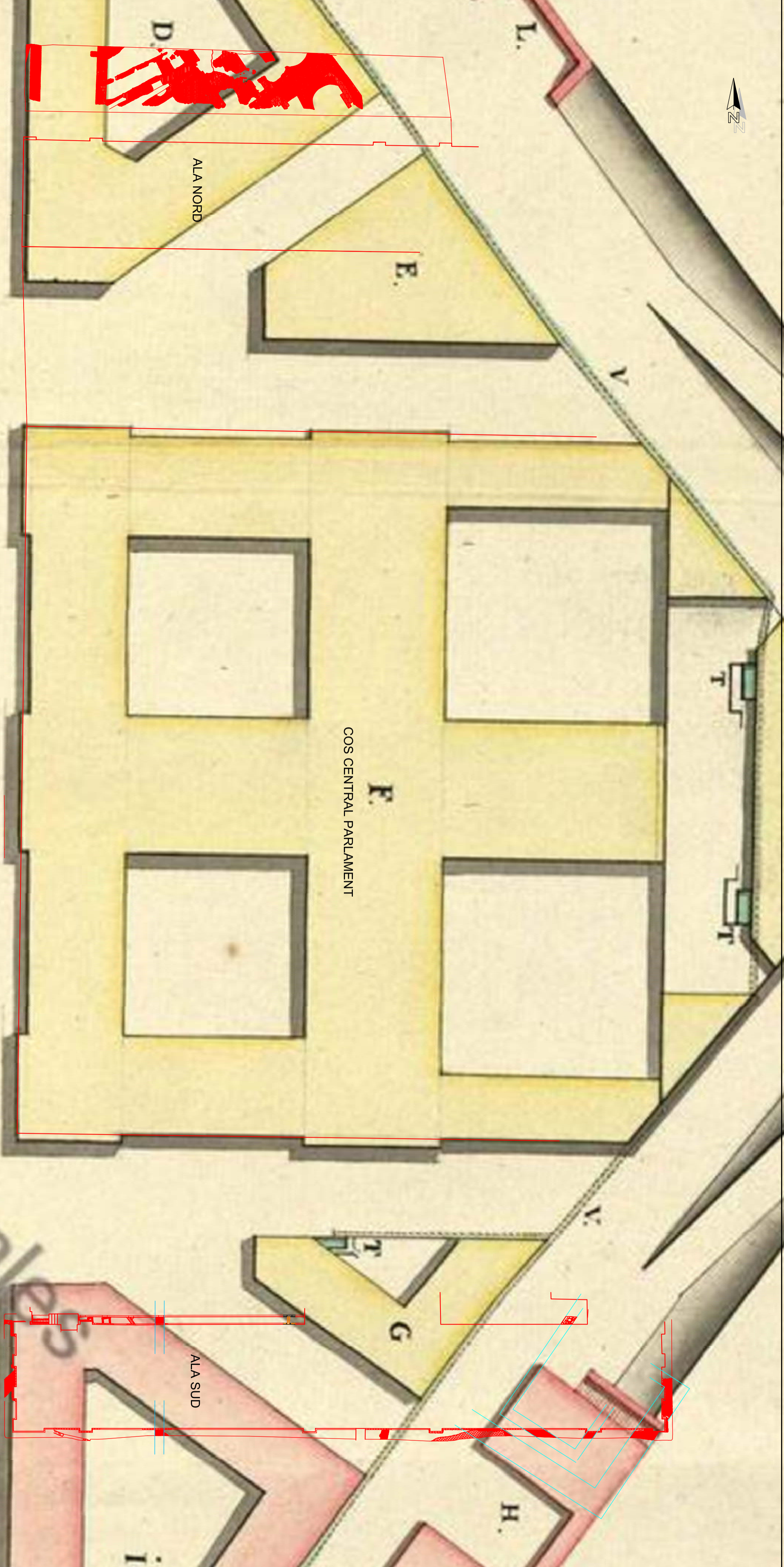
**PLANTA GENERAL I SECCIÓ PER
FASES CRONOLÒGIQUES**

DIRECCIÓ ARQUEOLÒGICA: ORIOL ACHÓN I CASAS

PLANIMETRIA: Ismael Verde

BASE TOPOGRÀFICA escala 1:100 MEMÒRIA

Amal·la Ortve 0 2m 05

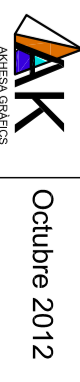


INTERVENCIÓ ARQUEOLÒGICA
 AL PARC DE LA CIUTADELLA, s/n
 PARLAMENT DE CATALUNYA
 EDIFICI ANNEX Sud-Est
 CIUTAT VELLA
 CODI MUHBA : 080/10
 Barcelona , Barcelonès

SUPERPOSICIÓ PLANIMETRIA ANTIGA

DIRECCIÓ ARQUEOLÒGICA: ORIOL ACHÓN I CASAS

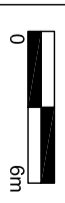
PLANIMETRIA: Ismael Verde



Octubre 2012

BASE TOPOGRÀFICA
 Amàlia Orive

escala 1:300
 MEMÒRIA
 06



06